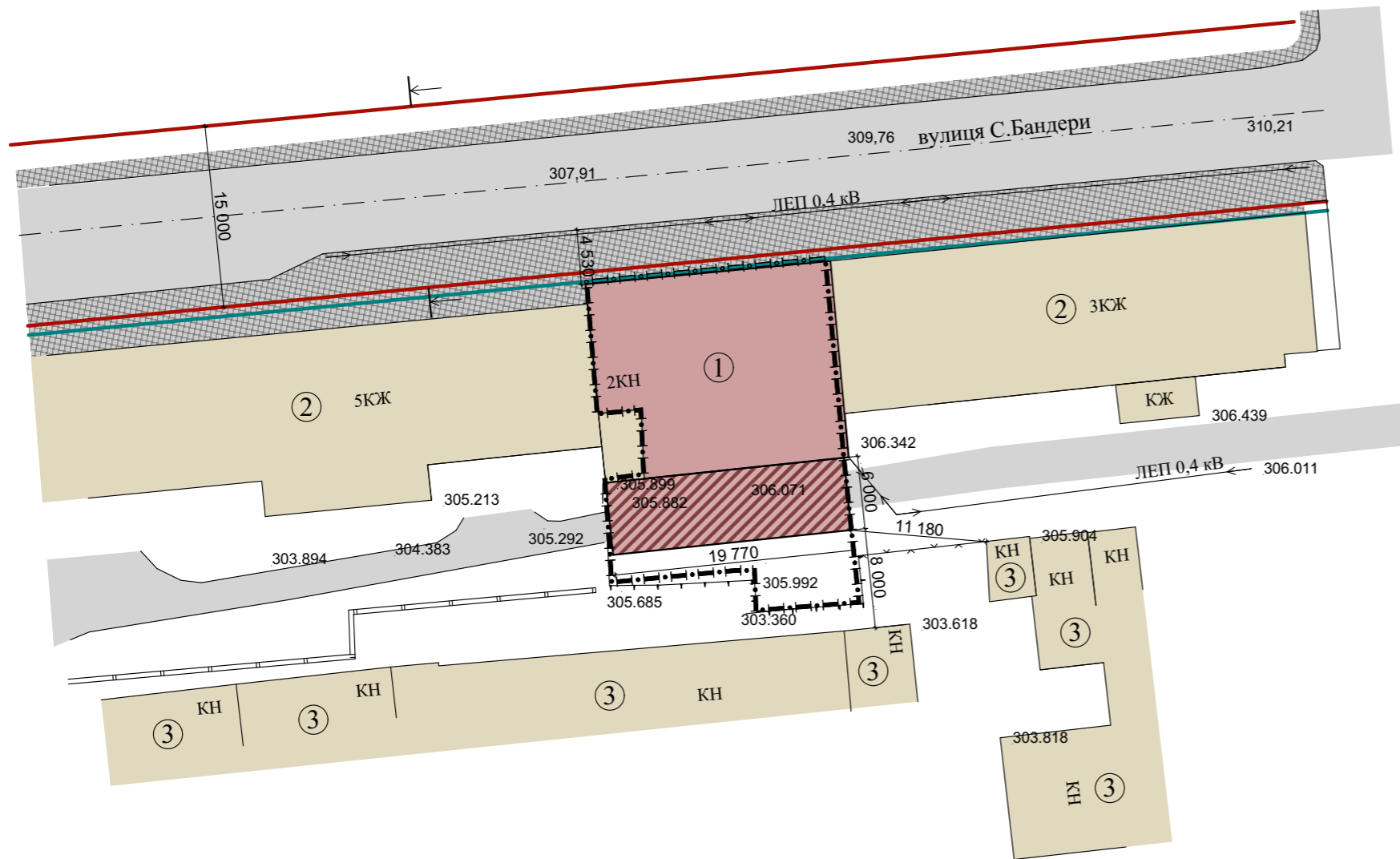
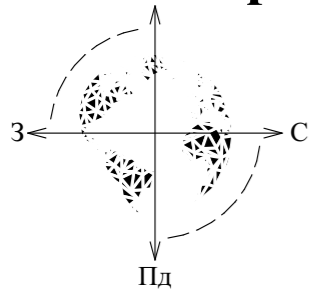


Пн Проектний план, план червоних ліній М 1:500 та креслення поперечних профілів вулиць М 1:200



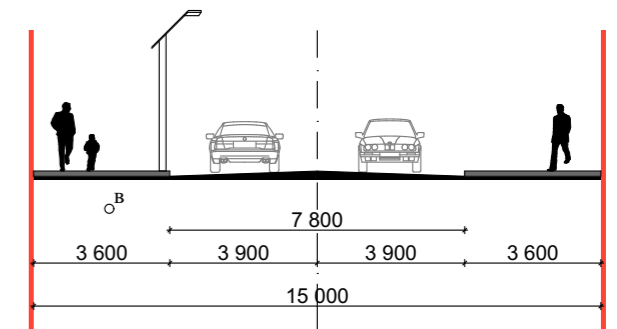
Експлікація

№	Назва
1	Торгово-виробничий комплекс, що підлягає реконструкції
2	Існуючі сусідні житлові будівлі
3	Існуючі сусідні нежитлові будівлі

Умовні позначення

Познач.	Назва
	Торгово-виробничий комплекс, що підлягає реконструкції
	Проектна добудова на рівні +4,250
	Існуючі сусідні будівлі
	Дороги/проїзди
	Мощення
	Межа земельної ділянки
	Червоні лінії дороги
	Лінія регулювання забудови

Розріз по вул. С.Бандери М 1:200



										5/2021
										Проект детального планування території площею 0,0507 га (кадастровий номер 2610400000:14:008:0004) для реконструкції приміщення торгово-виробничого комплексу «Ділектус» на вул. С.Бандери, 22 в м. Калуші.
Зм.	К-сть	Арк.	№док	Підпис	Дата					
Розробив		Калинчук Ю.В.								
ГАП		Русин В.Б.								
Н. контроль		Русин В.Б.								
										Замовник: Виконавчий комітет Калуської міської ради
										Стадія РП
										Аркуш 5
										Аркушів 8
										Проектний план, план червоних ліній М 1:500 та креслення поперечних профілів вулиць М 1:200
										ФОП "Русин В.Б." м. Калуш