

Проектний план, план червоних ліній М 1:500 та креслення поперечних профілів вулиць М 1:200

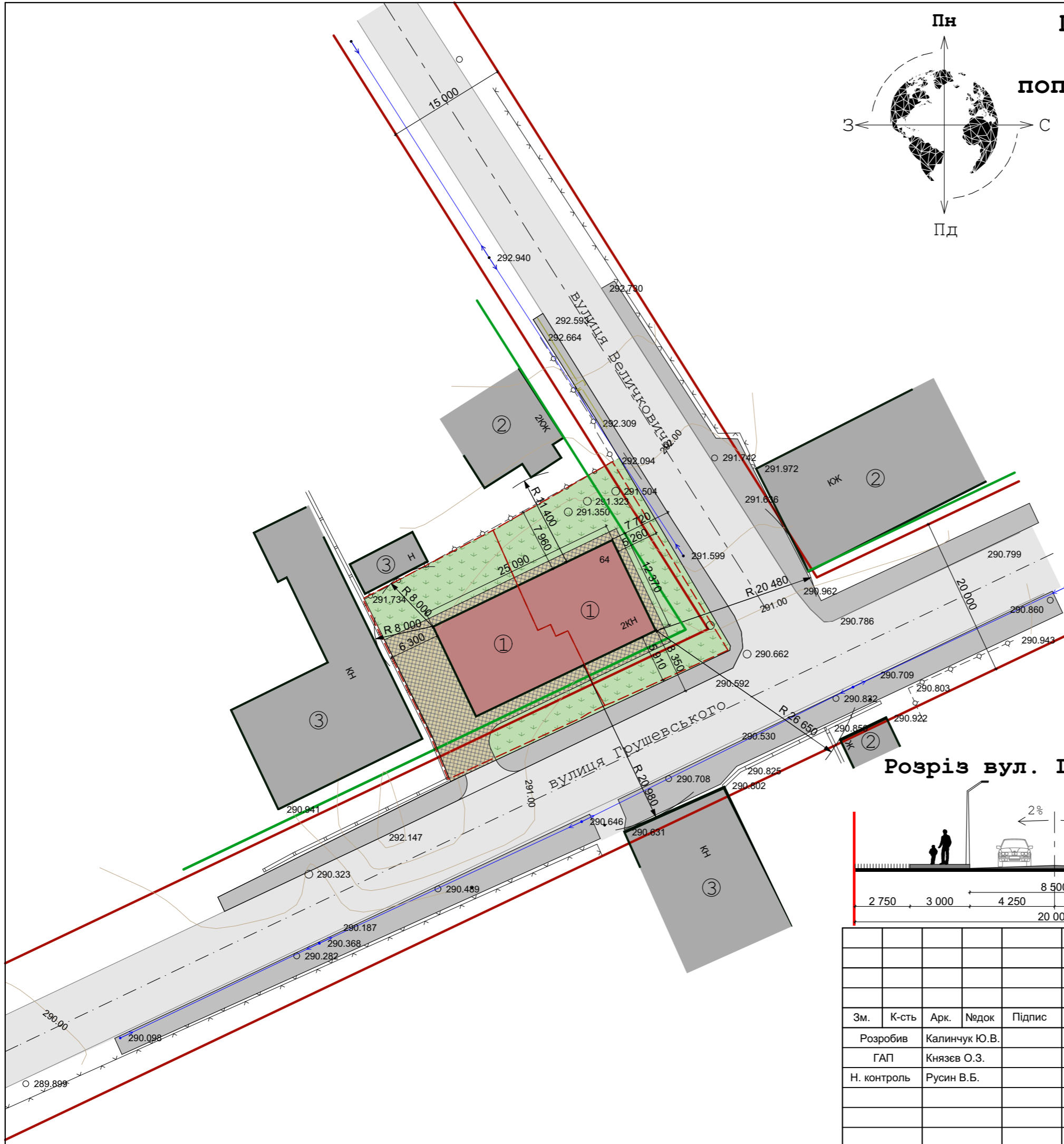


Екслікація

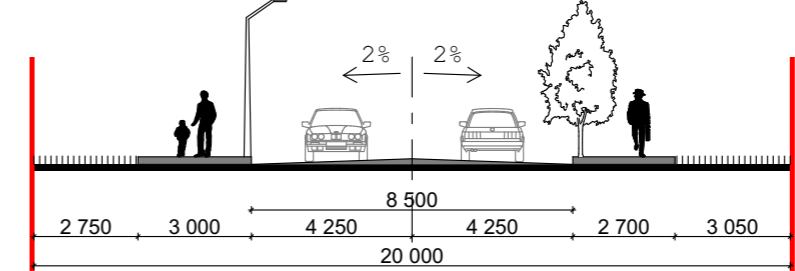
№	Назва
1	Індивідуальні житлові будинки, що підлягають реконструкції
2	Існуючі сусідні житлові будинки
3	Існуючі сусідні нежитлові будинки

Умовні позначення

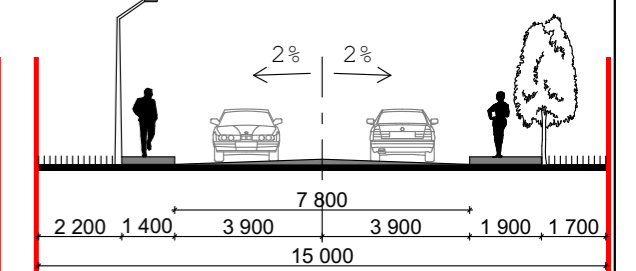
Познач.	Назва
	Індивідуальні житлові будинки, що підлягають реконструкції
	Сусідні будівлі
	Дороги та тротуари
	Озеленення
	Межа земельної ділянки
	Червоні лінії доріг
	Лінії регулювання забудови



Розріз вул. Грушевського



Розріз вул. Величковича



						44/2019					
						Проект детального планування території щодо зміни цільового призначення земельних ділянок для реконструкції індивідуальних житлових будинків під магазин промислових товарів на вул. Грушевського, 64 в м. Калуші					
Зм.	К-сть	Арк.	Недок	Підпис	Дата				Стадія	Аркуш	Аркушів
						Замовник: виконавчий комітет Калуської міської ради			РП	5	8
						Проектний план, план червоних ліній М 1:500 та креслення поперечних профілів вулиць М 1:200			ФОП "Русин В.Б." м. Калуш		