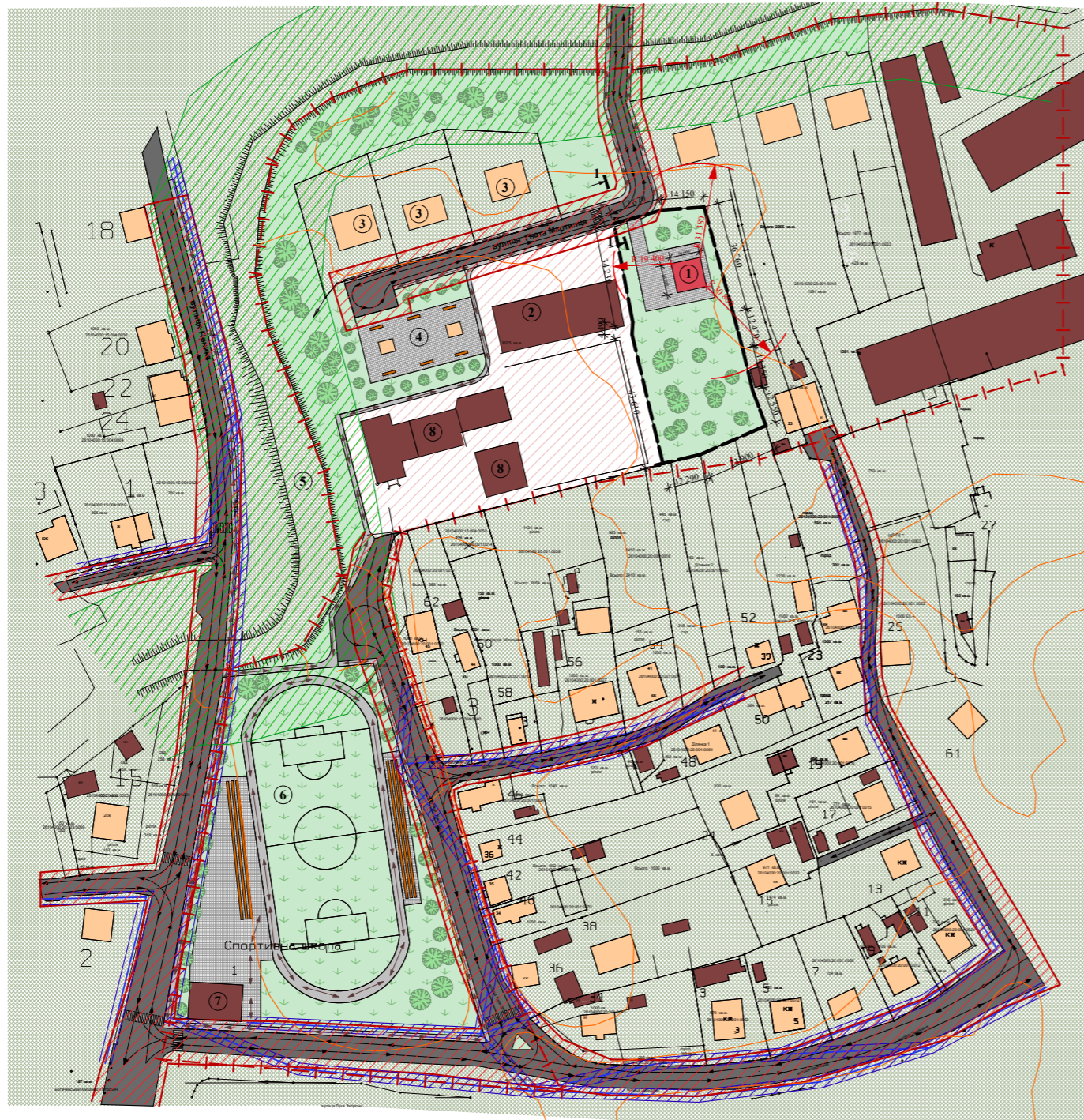


















Проектний план з межами червоних ліній та схемою організації руху транспорту та пішоходів М 1:2000 і поперечний переріз вулиці М 1:200



Умовні позначення

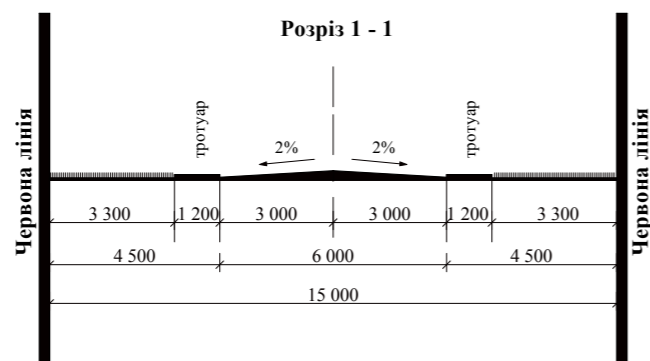
-  Проектована будівля
-  Дороги та тротуари
-  Гостодарські, нежитлові, виробничі будівлі
-  Існуючі житлові будівлі
-  Мощення
-  Зелені насадження
-  Житлова зона
-  Виробнича зона
- Межі**
-  Межа проєктованої земельної ділянки
-  Межа червоної лінії дороги
-  Охоронна зона ЛЕП 0.4 кВ
-  Прибережна захисна смуга
-  Територія для розробки ПДП
-  Пішохідний рух
-  Транспортний рух
-  Пішохідний перехід

Експлікація

1. Проектований житловий будинок
2. Існуючі теплиці
3. Існуючі житлові будинки на сусідніх земельних ділянках
4. Дитячий майданчик
5. Річка
6. Стадіон
7. Народний дім
8. Нежитлові будівлі

Техніко-економічні показники

Територія для розроблення ПДП - 5,014 га;
Площа земельної ділянки - 0,2729 га



			2017		
			Проект детального планування території обмеженої річкою Млинівка, вулицями Гірника, Церковною та Гната Мартинця у м.Калуші.		
ГАП	Князев О.З.	Замовник : Виконавчий комітет Калуської міської ради	Стадія	Аркуш	Аркушів
Виконав	Князев О.З.		Р.П.		
			ФОП Русин В.Б. м.Калуш		
			Проектний план з межами червоних ліній та схемою організації руху транспорту та пішоходів М 1:2000 і поперечний переріз вулиці М 1:200		