

Проектний план з межами червоних ліній , схемою організації руху транспорту і пішоходів та поперечний переріз вулиці м1:500


Експлікація:

01- виробнича будівля, яка підлягає реконструкції під офісне приміщення

Умовні позначення:

—|—|— - умовна границя проектної земельної ділянки

 - вулиця та проїзди

 - тротуари

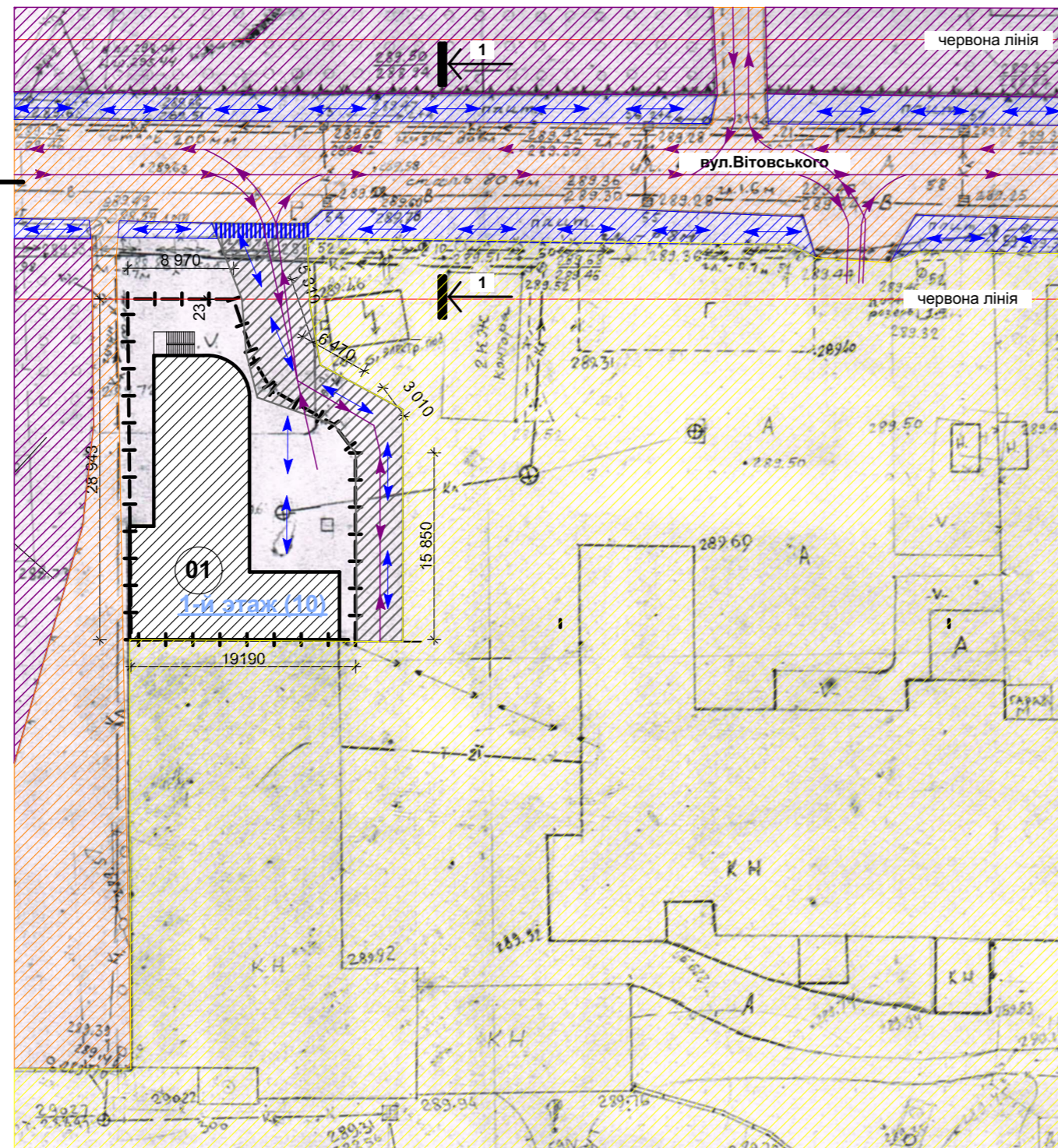
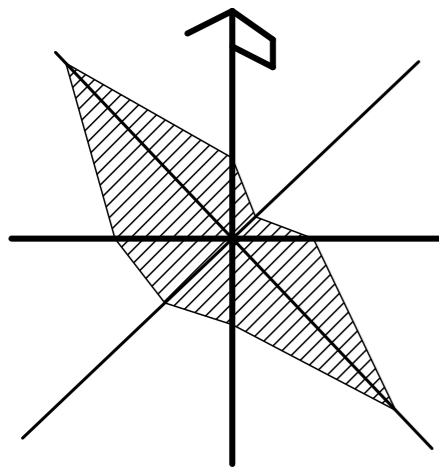
 - зона житлової забудови

 - зона громадської забудови

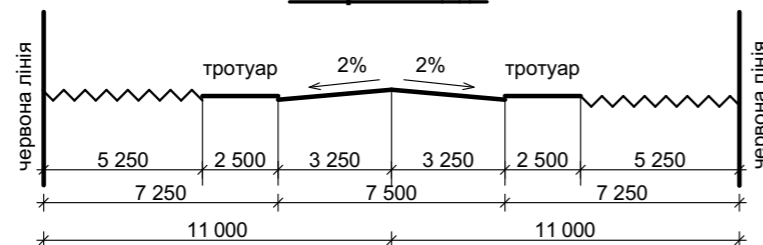
 - транспортний напрямок руху

 - пішохідний напрямок руху

 - пішохідний перехід



Розріз по 1-1



| | | | | | | |
|---------|------|--|-------------------------------------------------------------------------------------------------------------------------------------------------------------------------------------------------|-----------------------------------|-------|---------|
| | | | АБ | | | |
| | | | Проект детального планування території щодо зміни цільового призначення земельної ділянки для реконструкції викупленої виробничої будівлі під офісне приміщення на вул.Вітовського,7 у м.Калуші | | | |
| ГАП | Книш | | Замовник: Виконавчий комітет Калуської міської ради | Стадія | Аркуш | Аркушів |
| Виконав | Книш | | | Р.П | | |
| | | | Проектний план з межами червоних ліній , схемою організації руху транспорту і пішоходів та поперечний переріз вулиці м1:500 | КП"ГОСПРОЕКТАРХБЮРО " КМР м.Калуш | | |