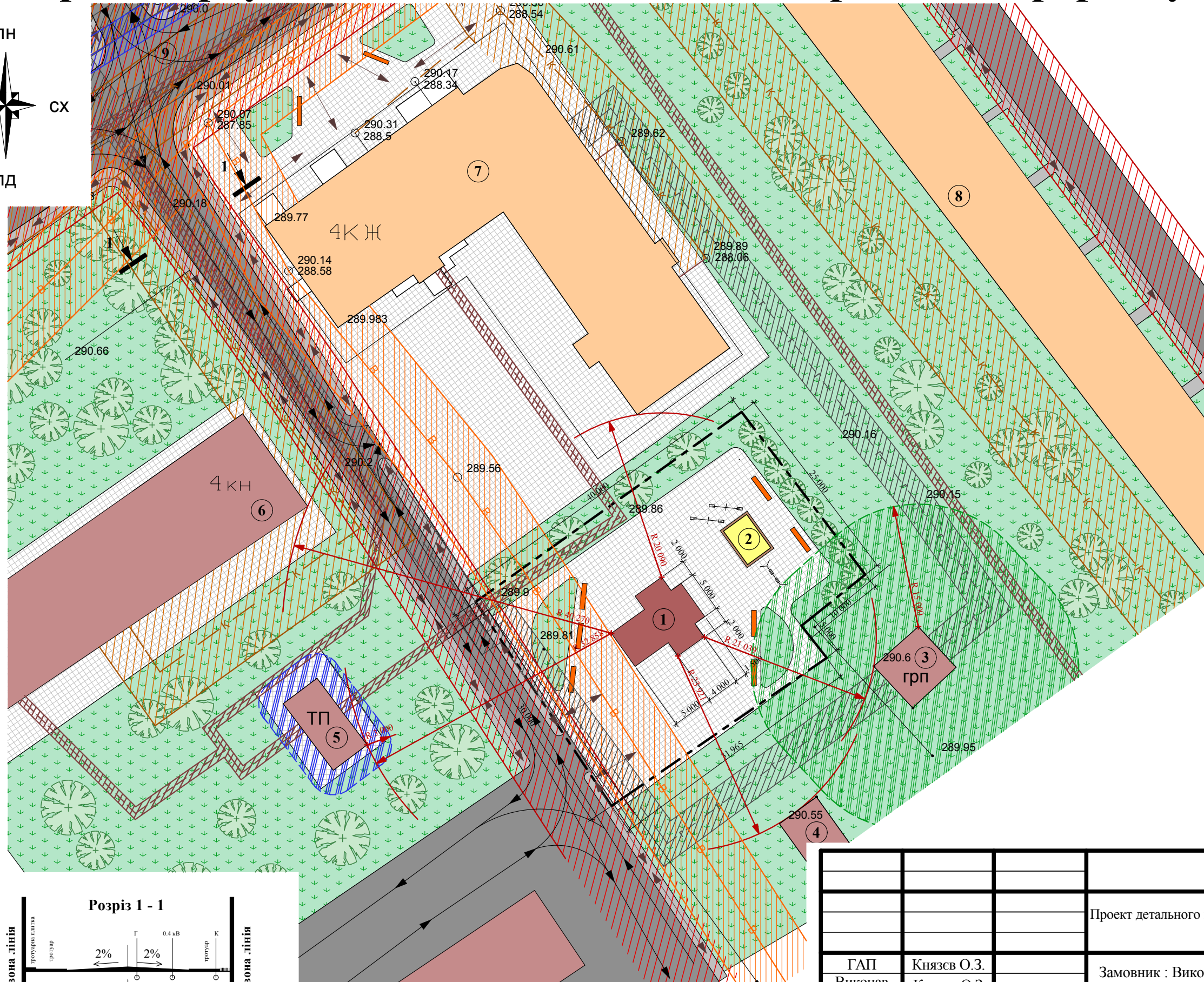
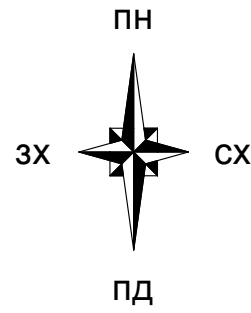


Проектний план з межами червоних ліній та схемою організації руху транспорту та пішоходів М 1:500 і поперечний переріз вулиці М 1:200



Умовні позначення

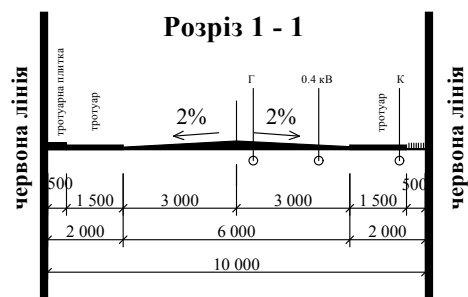
- Проектована культова споруда
 - Існуючі житлові будівлі
 - Мощення
 - Гостодарські, нежитлові будівлі та споруди
 - Дороги та тротуари
 - Озеленення
- ### Межі
- Межа проєктованої території
 - Червона лінія дороги
 - Охоронна зона ЛЕП 0.4 кВ
 - Охоронна зона трансформаторної підстанції
 - Охоронна зона газопроводу низького тиску
 - Каналізаційна мережа
 - Магістральний водопровід
 - Підземний електрокабель 0.4 кВ
 - Охоронна зона газорозподільного пункту

Експлікація

1. Проектована культова споруда
2. Дитячий майданчик
3. Газорозподільний пункт
4. Магазин
5. Трансформаторна підстанція
6. Нежитлова будівля
7. Багатоквартирний житловий будинок
8. Дорога загального користування

Техніко-економічні показники

1. Площа земельної ділянки - 0,1190 га
2. Площа забудови земельної ділянки - 70 кв.м



2017					
Проект детального планування території в районі вулиці Каракая для будівництва культових споруд в м. Калуші					
ГАП	Князев О.З.	Замовник : Виконавчий комітет Калузької міської ради	Стадія	Аркуш	Аркушів
Виконав	Князев О.З.		Р.П.		
Проектний план з межами червоних ліній та схемою організації руху транспорту та пішоходів М 1:500 і поперечний переріз вулиці М 1:200			ФОП Русин В.Б. м.Калуш		