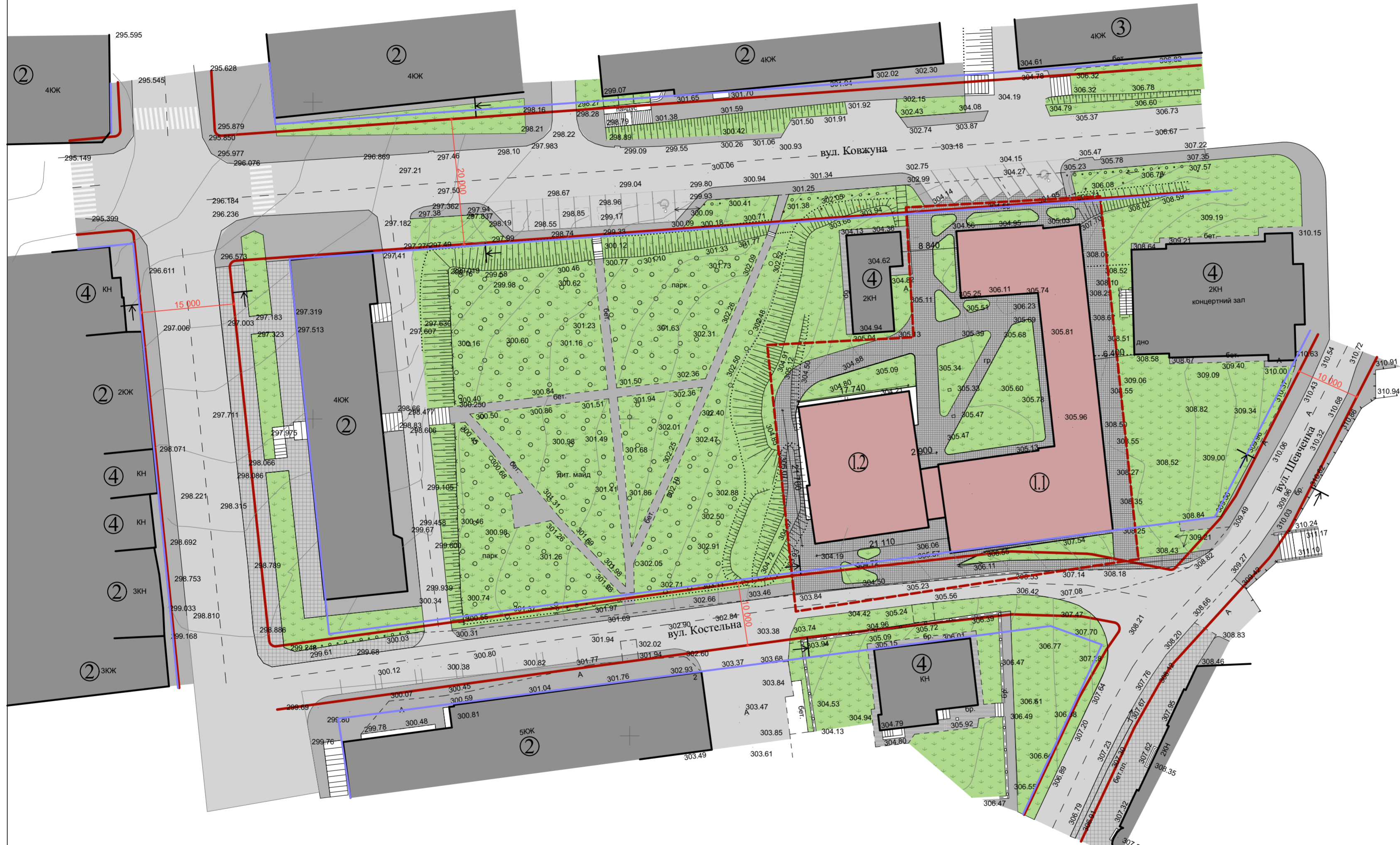
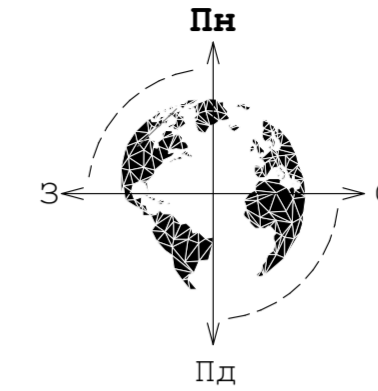


Проектний план, план червоних ліній М 1:500 та креслення поперечних профілів вулиць М 1:200



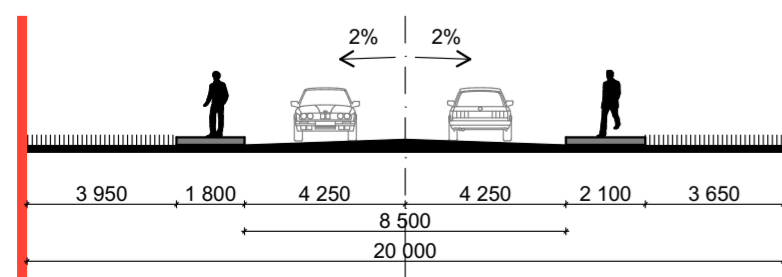
Екслікація

№	Назва
1.1	Частина ратуші, що реставрується
1.2	Частина ратуші, що добудовується
2	Житлово-комерційні будівлі
3	Житлові багатоквартирні будинки
4	Нежитлові будинки

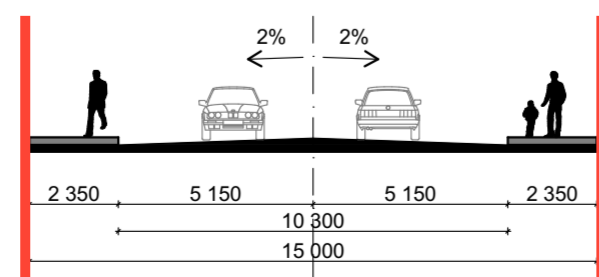
Умовні позначення

Познач.	Назва
	Ратуша
	Будівлі
	Дороги
	Тротуари/пішохідні доріжки
	Мощення
	Озеленення
	Межа ділянки будинку Ратуші
	Червоні лінії доріг
	Лінії регулювання забудови

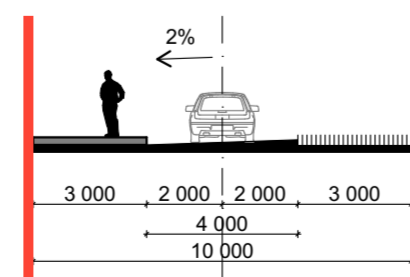
Розріз по вул. Ковжуна



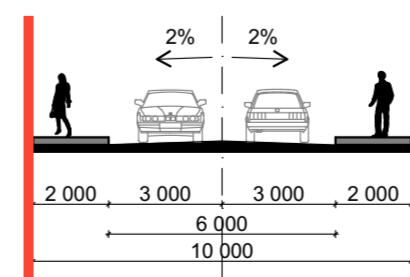
Розріз по пл. Героїв



Розріз по вул. Костельна



Розріз по вул. Шевченка



						16/2020					
						Проект детального планування території обмеженої вул. Ковжуна, вул. Шевченка, вул. Костельна та площею Героїв в м. Калуші					
Зм.	К-сть	Арк.	№док	Підпис	Дата	Замовник: виконавчий комітет Калуської міської ради			Стадія	Аркуш	Аркушів
						Русин В.Б.			РП	5	8
						Проектний план, план червоних ліній М 1:500 та креслення поперечних профілів вулиць М 1:200					
						ФОП "Русин В.Б." м. Калуш					