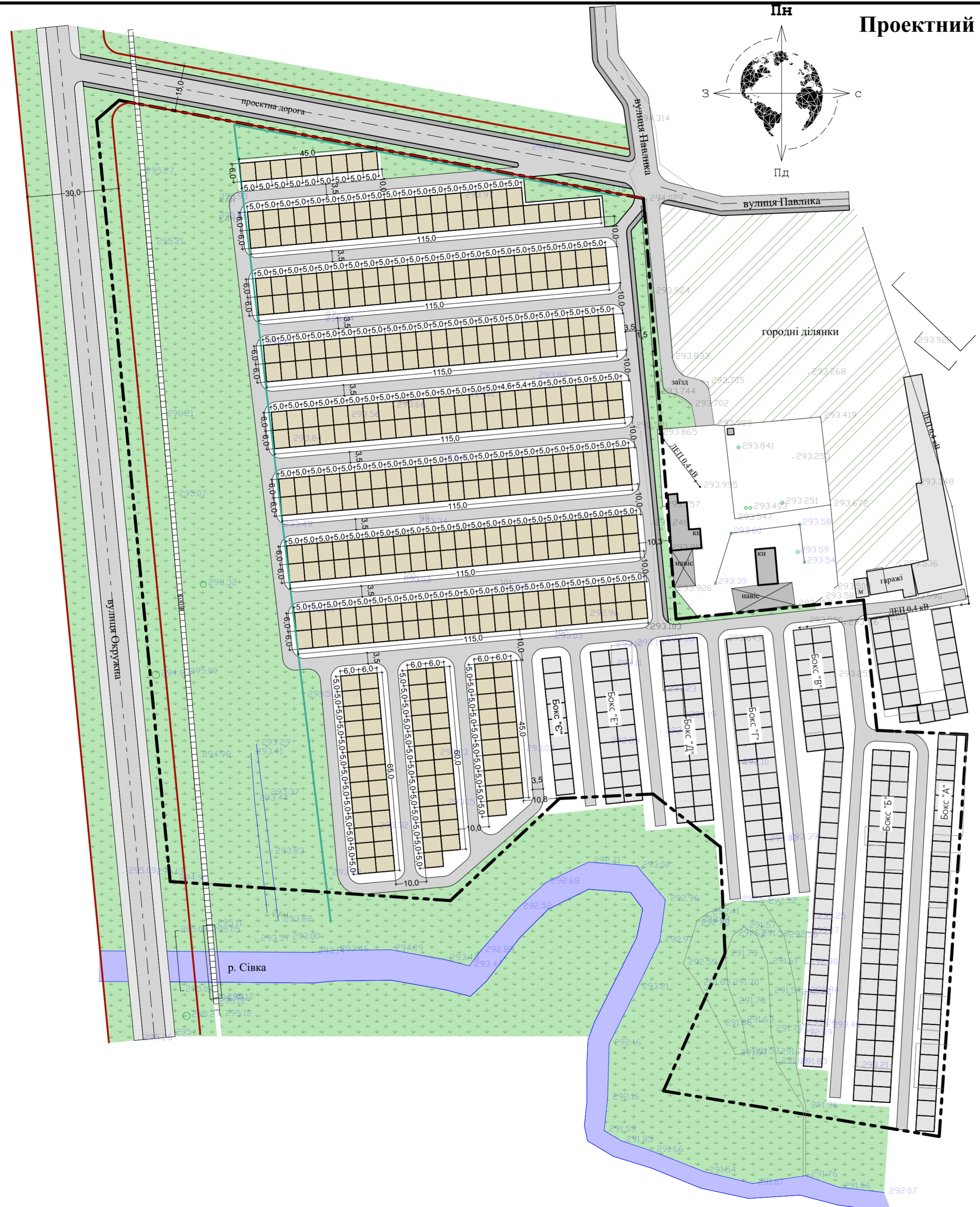
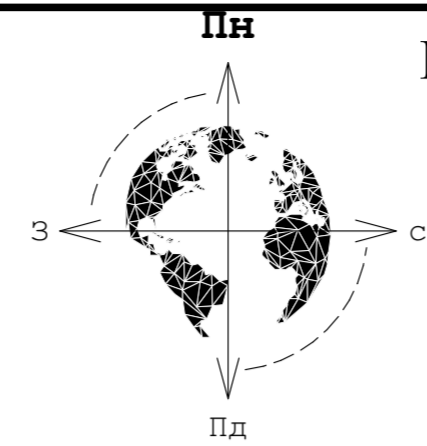


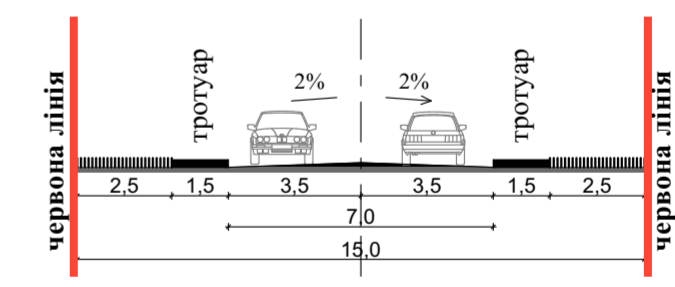
Проектний план, план червоних ліній М 1:1 000 та креслення поперечних профілів вулиць М 1:200



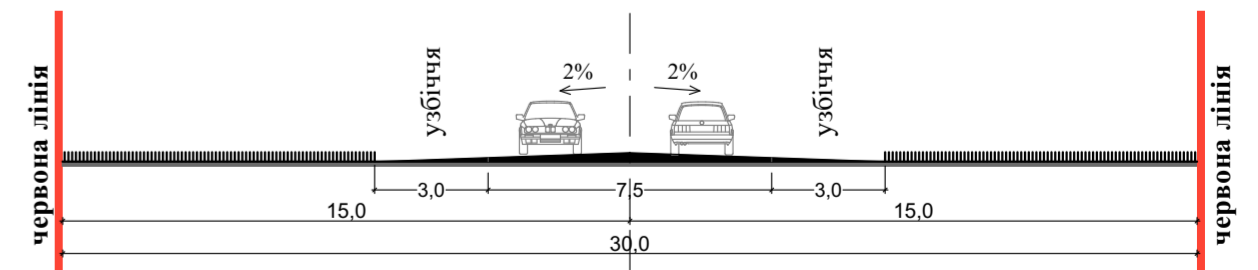
Умовні позначення

Позначення	Назва
	Проектні гаражі
	Існуючі гаражі (частково забудовані)
	Існуючі нежитлові будівлі та споруди
	Дороги та тротуари
	Озеленення
	Городні ділянки
	Червоні лінії доріг
	Лінії регулювання забудови
	Територія, на яку розробляється проект детального планування

Розріз по вул. Проектній



Розріз по вул. Окружна



						17/2019			
						Проект детального планування території орієнтовною площею 5,5 га для забудови гаражів в гаражному кооперативі в м. Калуші			
Зм.	К-сть	Арк.	Недок.	Підпис	Дата	Замовник: Виконавчий комітет Калуської міської ради	Стадія	Аркуш	Аркушів
Розробив		Калинчук Ю.В.					РП	5	8
Н. контроль		Русин В.Б.							
						Проектний план, план червоних ліній М 1:1 000 та креслення поперечних профілів вулиць М 1:200	ФОП "Русин В.Б." м. Калуш		