



## СХЕМА ПОДІЛУ ЗЕМЕЛЬНОЇ ДІЛЯНКИ

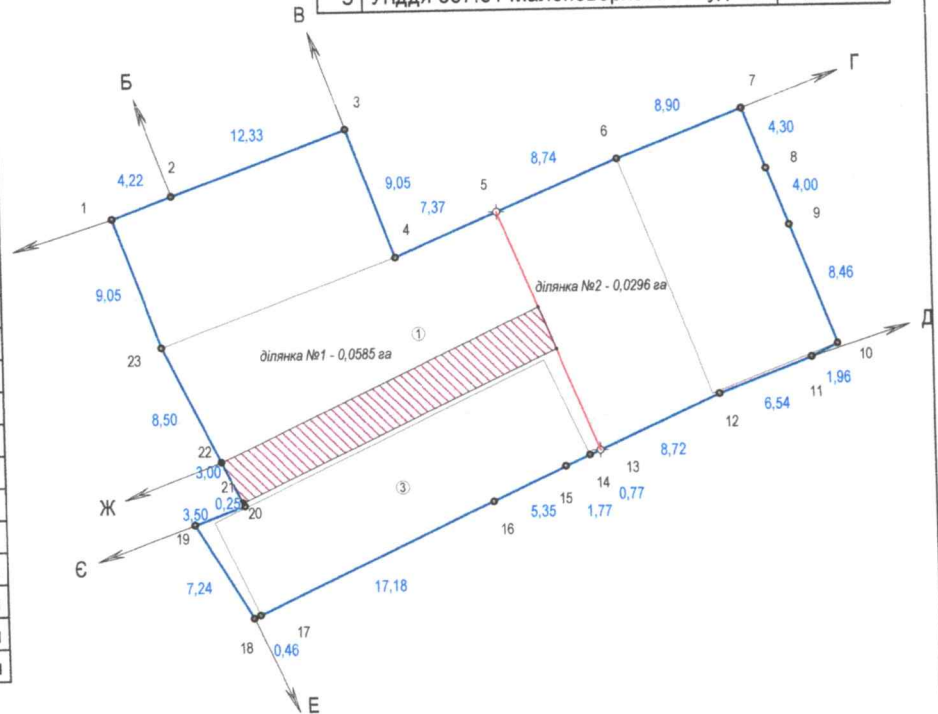
Кадастровий номер земельної ділянки - 2610400000:15:001:0050

### ЕКСПЛІКАЦІЯ ЗЕМЕЛЬНИХ УГІДЬ

№	Код та назва земельних угідь згідно КВЗУ	Площа
	Ділянка	0,0880 га
1	Угіддя 007.01 Малоповерхова забудова	0,0414 га
2	в.т.ч. Обмеження 07.02 Право проїзду на транспортному засобі по наявному шляху	0,0070 га
3	Угіддя 007.01 Малоповерхова забудова	0,0167 га
4	Угіддя 007.01 Малоповерхова забудова	0,0150 га
5	Угіддя 007.01 Малоповерхова забудова	0,0149 га

ТАБЛИЦЯ КООРДИНАТ поворотних точок меж земельної ділянки

№	X	Y
1	5423207,86 м	1363711,86 м
2	5423209,31 м	1363715,83 м
3	5423213,53 м	1363727,41 м
4	5423205,03 м	1363730,51 м
5	5423207,90 м	1363737,30 м
6	5423211,30 м	1363745,35 м
7	5423214,49 м	1363753,66 м
8	5423210,48 м	1363755,20 м
9	5423206,74 м	1363756,63 м
10	5423198,85 м	1363759,67 м
11	5423197,97 м	1363757,92 м
12	5423195,65 м	1363751,81 м
13	5423192,09 м	1363743,85 м
14	5423191,77 м	1363743,14 м
15	5423191,05 м	1363741,53 м
16	5423188,81 м	1363736,67 м
17	5423181,64 м	1363721,06 м
18	5423181,45 м	1363720,64 м
19	5423187,64 м	1363716,89 м
20	5423188,84 м	1363720,18 м
21	5423189,06 м	1363720,07 м
22	5423191,75 м	1363718,74 м
23	5423199,36 м	1363714,96 м
1	5423207,86 м	1363711,86 м



- 07.02 - право проїзду на транспортному засобі по наявному шляху

- межа поділу земельної ділянки

### ОПИС СУМІЖНИХ ЗЕМЛЕВЛАСНИКІВ ТА ЗЕМЛЕКОРИСТУВАЧІВ

Від А до Б	землі Стефурака В.І.
Від Б до В	землі запасу міської ради
Від В до Г	землі ТзОВ "Калуш Сервіс ЛТД"
Від Г до Д	землі запасу міської ради
Від Д до Е	землі Драніциної О.В.
Від Е до Є	землі міської ради (вулиця)
Від Є до Ж	землі міської ради (заїзд)
Від Ж до А	землі міської ради (вулиця)

Землекористувач: \_\_\_\_\_ М.А. Гур'єв

Землекористувач: \_\_\_\_\_ А.П. Гуцал

<b>Замовник</b>		<b>Гур'єв Микола Леонідович, Гуцал Андрій Петрович</b>				
Місце розташування зем. ділянки		Івано-Франківська обл., м. Калуш, вул. Г. Мартинця, гараж №А-8				
Цільове призначення	Категорія земель	(200)землі житлової та громадської забудови				
	Вид використання	для будівництва індивідуальних гаражів				
	Код використання	02.05				
Площа, гектарів		0,0880 га				
ФОП	Г.В. Мойсин	Технічна документація із землеустрою щодо поділу земельної ділянки	Масштаб	Лист	Листів	
			1:500	1	1	
Виконав	Г.В. Мойсин	Схема поділу земельної ділянки	Фізична особа-підприємець Мойсин Галина Васиївна Калуш - 2020			

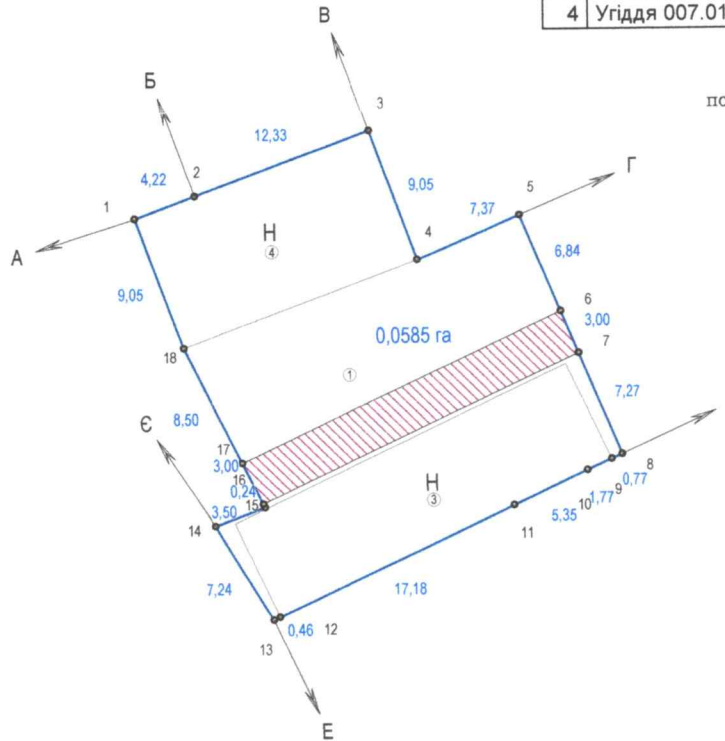


# КАДАСТРОВИЙ ПЛАН ЗЕМЕЛЬНОЇ ДІЛЯНКИ №1

Кадастровий номер земельної ділянки - 2610400000:15:001:

## ЕКСПЛІКАЦІЯ ЗЕМЕЛЬНИХ УГІДЬ

№	Код та назва земельних угідь згідно КВЗУ	Площа
	Ділянка	0,0585 га
1	Угіддя 007.01	0,0268 га
2	в.т.ч. Обмеження 6	0,0070 га
3	Угіддя 007.01	0,0167 га
4	Угіддя 007.01	0,0150 га



ТАБЛИЦЯ КООРДИНАТ поворотних точок меж земельної ділянки

№	X	Y
1	5423207,86 м	1363711,86 м
2	5423209,31 м	1363715,83 м
3	5423213,53 м	1363727,41 м
4	5423205,03 м	1363730,51 м
5	5423207,90 м	1363737,30 м
6	5423201,58 м	1363739,92 м
7	5423198,80 м	1363741,07 м
8	5423192,09 м	1363743,85 м
9	5423191,77 м	1363743,14 м
10	5423191,05 м	1363741,53 м
11	5423188,81 м	1363736,67 м
12	5423181,64 м	1363721,06 м
13	5423181,45 м	1363720,64 м
14	5423187,64 м	1363716,89 м
15	5423188,84 м	1363720,18 м
16	5423189,06 м	1363720,07 м
17	5423191,75 м	1363718,74 м
18	5423199,36 м	1363714,96 м
1	5423207,86 м	1363711,86 м

- 07.02 - право проїзду на транспортному засобі по наявному шляху

### ОПИС СУМІЖНИХ ЗЕМЛЕВЛАСНИКІВ ТА ЗЕМЛЕКОРИСТУВАЧІВ

Від А до Б	землі Стефурака В.І.
Від Б до В	землі запасу міської ради
Від В до Г	землі ТзОВ "Калуш Сервіс ЛТД" 2610400000:15:001:0040
Від Г до Д	землі міської ради
Від Д до Е	землі Драніциної О.В. 2610400000:15:001:0007
Від Е до Є	землі загального користування-вулиця
Від Є до А	землі міської ради (вулиця)

Землекористувач: \_\_\_\_\_ М.А. Гур'єв

<b>Замовник</b>		<b>Гур'єв Микола Леонідович</b>				
Місце розташування зем. ділянки		Івано-Франківська обл., м. Калуш, вул. Г. Мартинця, гараж №А-8				
Цільове призначення	Категорія земель	(200)землі житлової та громадської забудови				
	Вид використання	для будівництва індивідуальних гаражів				
	Код використання	02.05				
Площа, гектарів		0,0585 га				
ФОП		Г.В. Мойсин	Технічна документація із землеустрою щодо поділу земельної ділянки	Масштаб	Лист	Листів
				1:500	1	1
Виконав		Г.В. Мойсин	Кадастровий план земельної ділянки	Фізична особа-підприємець Мойсин Галина Василівна Калуш - 2020		



## КАДАСТРОВИЙ ПЛАН ЗЕМЕЛЬНОЇ ДІЛЯНКИ №2

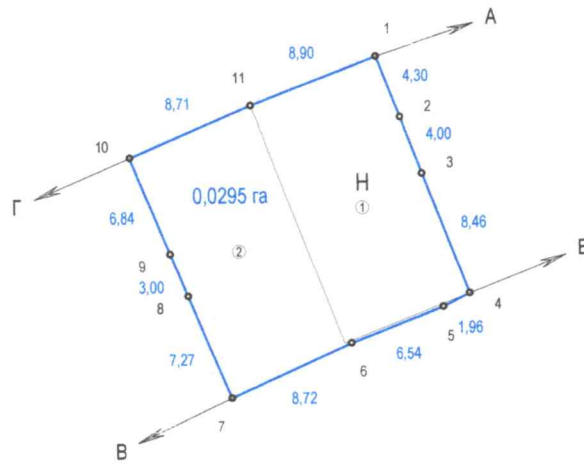
Кадастровий номер земельної ділянки - 2610400000:15:001:

### ЕКСПЛІКАЦІЯ ЗЕМЕЛЬНИХ УГІДЬ

№	Код та назва земельних угідь згідно КВЗУ	Площа
	Ділянка	0,0295 га
1	Угіддя 007.01	0,0149 га
2	Угіддя 007.01	0,0146 га

ТАБЛИЦЯ КООРДИНАТ  
поворотних точок меж земельної ділянки

№	X	Y
1	5423214,49 м	1363753,66 м
2	5423210,48 м	1363755,20 м
3	5423206,74 м	1363756,63 м
4	5423198,85 м	1363759,67 м
5	5423197,97 м	1363757,92 м
6	5423195,65 м	1363751,81 м
7	5423192,09 м	1363743,85 м
8	5423198,80 м	1363741,07 м
9	5423201,58 м	1363739,92 м
10	5423207,91 м	1363737,33 м
11	5423211,30 м	1363745,35 м
1	5423214,49 м	1363753,66 м



Обмеження та обтяження на земельній ділянці відсутні

#### ОПИС СУМІЖНИХ ЗЕМЛЕВЛАСНИКІВ ТА ЗЕМЛЕКОРИСТУВАЧІВ

Від А до Б	землі запасу міської ради
Від Б до В	землі Драніциної О.В. 2610400000:15:001:0007
Від В до Г	землі сільської ради
Від Г до А	землі ТзОВ "Калуш Сервіс ЛТД" 2610400000:15:001:0040

Землекористувач: \_\_\_\_\_ А.П. Гуцал

<b>Замовник</b>		Гуцал Андрій Петрович				
Місце розташування зем. ділянки		Івано-Франківська обл., м. Калуш, вул. Г. Мартинця, гараж №А-8				
Цільове призначення	Категорія земель	(200)землі житлової та громадської забудови				
	Вид використання	для будівництва індивідуальних гаражів				
	Код використання	02.05				
Площа, гектарів		0,0295 га				
ФОП		Г.В. Мойсин	Технічна документація із землеустрою щодо поділу земельної ділянки	Масштаб	Лист	Листів
				1:500	1	1
Виконав		Г.В. Мойсин	Кадастровий план земельної ділянки	Фізична особа-підприємець Мойсин Галина Василівна Калуш - 2020		