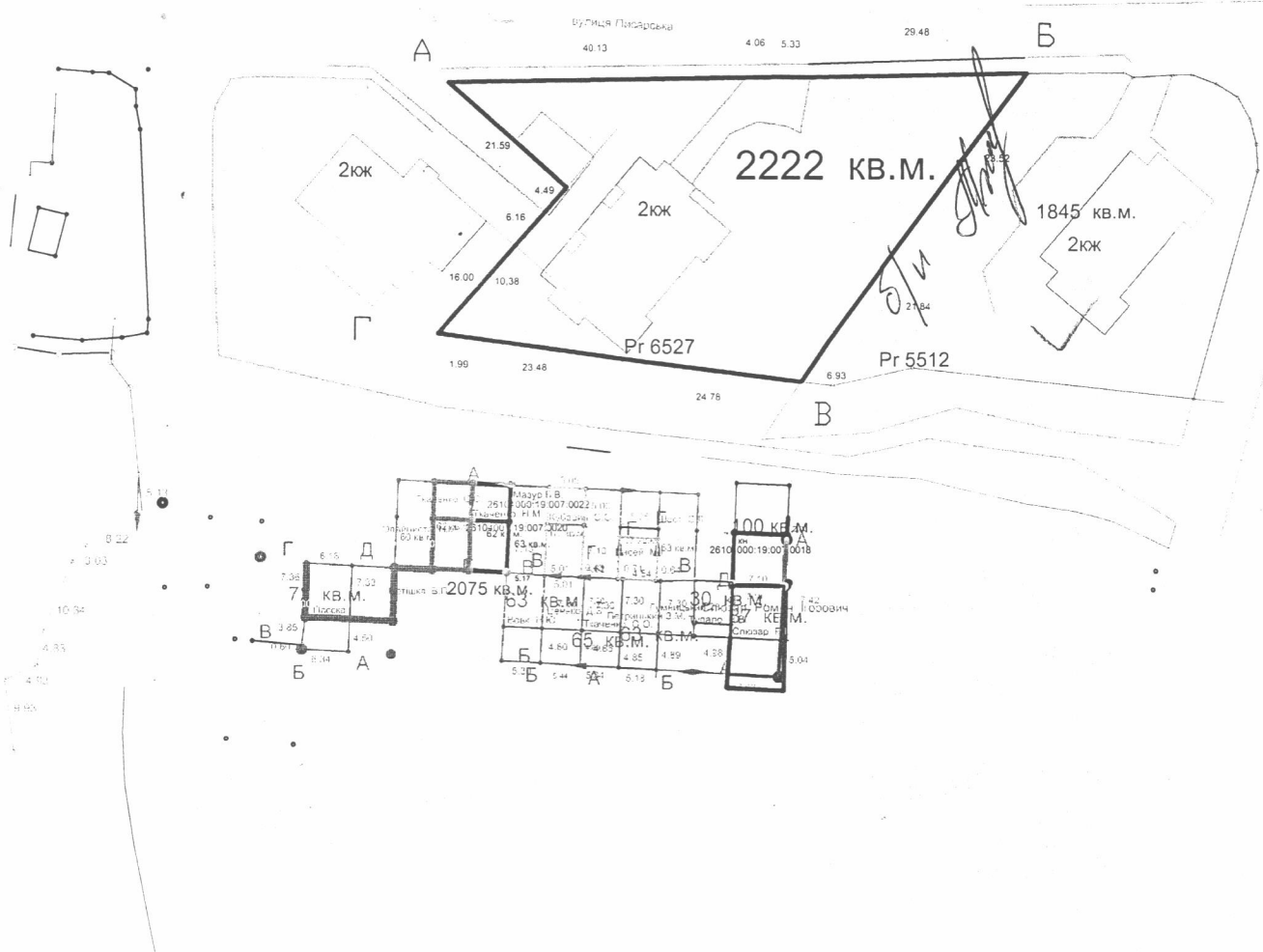
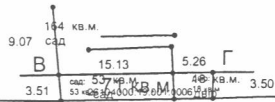
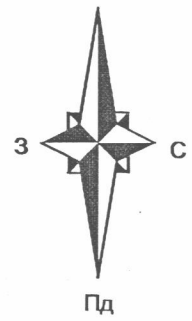


План меж землекористування масштабу 1 : 1000 Пн



| | | | | | |
|-------------------------------------|---------|--|--|------|--------|
| | | | м. Калуш вулиця Писарська, 57 | | |
| Директор | І Семак | | для обслуговування будівництва та обслуговування багатоквартирного житлового будинку | | |
| Інженер | І Семак | | ОСББ "Зразковий дім на Писарській" | | |
| | | | Стадія | Лист | Листів |
| | | | | 1 | 1 |
| Проект відведення земельної ділянки | | | КП Земельно-кадастрове госпрозрахункове бюро Калуської міської ради | | |
| | | | Калуш - 2020 | | |