




ВИКОПІЮВАННЯ З ПУБЛІЧНОЇ КАДАСТРОВОЇ КАРТИ

земельної ділянки розташованої
на території села Голинь
Калуського району Івано-Франківської області.



МАСШТАБ – 1:5000

-  – земельна ділянка РЕЛІГІЙНА ГРОМАДА (ПАРАФІЯ) ПОКРОВ ПРЕСВЯТОЇ БОГОРОДИЦІ УКРАЇНСЬКОЇ ГРЕКО-КАТОЛИЦЬКОЇ ЦЕРКВИ СЕЛА ГОЛИНЬ КАЛУСЬКОГО РАЙОНУ ІВАНО-ФРАНКІВСЬКОЇ ОБЛАСТІ
-  – межі населеного пункту
-  – межі земельних ділянок зареєстрованих в ДЗК (за даними інформаційного порталу Публічна кадастрова карта)

Склав:


Мойсин Г.В.