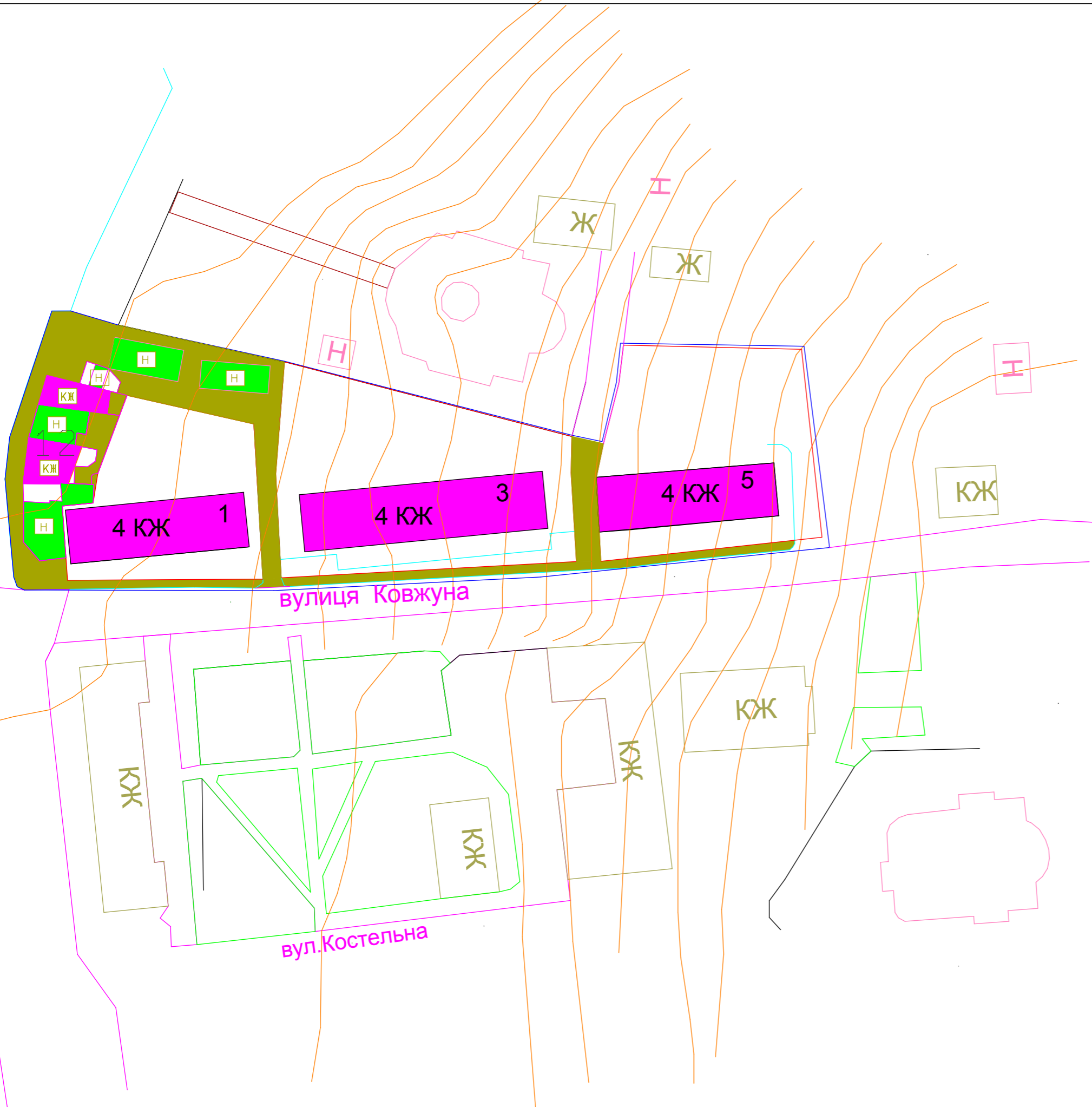








ПЛАН РОЗПОДІЛУ ТЕРИТОРІЇ МІКРОРАЙОНУ (КВАРТАЛУ) ЗАБУДОВИ, ЩО ІСТОРИЧНО СКЛАЛАСЯ



УМОВНІ ПОЗНАЧЕННЯ:

-  межа розроблення проекту
-  межі земельних ділянок з прибудинковою територією
-  нежитлова забудова
-  багатоквартирні будинки
-  територія спільного користування
-  поштова адреса багатоквартирних будинків

Директор	Стажок М.І.			м.Калуш вулиця Ковжуна, 1,3,5			
Інженер				КП "ЖЕО" № 1			
				проект розподілу території мікрорайону (кварталу) для визначення прибудинкових територій багатоквартирної забудови	Стадія	Лист	Листів
						1	1
				Масштаб 1:1000	КП "Госпроектрибор" Калушської міської ради 2017 рік		