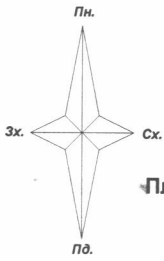


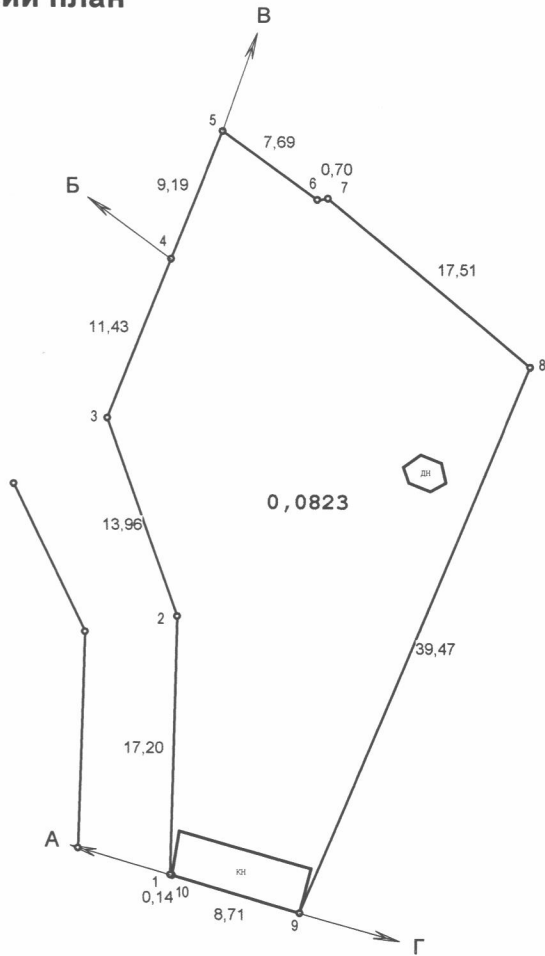
Кадастровий план



Площа ділянки - 0,0823 га

Таблиця довжин ліній та дирекційних кутів

№	Довжина	Кут
1-2	17,20	001°26'36"
2-3	13,96	340°44'29"
3-4	11,43	021°25'10"
4-5	9,19	021°25'10"
5-6	7,69	126°09'49"
6-7	0,70	082°09'39"
7-8	17,51	129°51'09"
8-9	39,47	202°40'51"
9-10	8,71	286°29'28"
10-1	0,14	286°28'39"



Опис меж суміжних

землевласників(землекористувачів)

Від А до Б землі загального користування (дорога)

Від Б до В землі ПАТ "Сантіма"


Від В до Г землі гр.Косило Віталій Миколайович 2610400000:06:005:0009

Від Г до А землі загального користування (вул.Б.Хмельницького)

Замовник

Пукіш В.В.

Номер рядка	Власники землі, землекористувачі та землі державної власності не надані у власність або користування	Шифр рядка	Код цільового використання земельної ділянки	Загальна площа земель, всього га гр4+гр34	сільськогосподарські угіддя				забудовані землі				
					Всього	у тому числі				Всього	у тому числі		
						Рілля	садів	сіножаті	пасовища		одно- та двоповерхова забудова	з них	
A	Б	В		2	4	5	8	11	12	34	35	35.1	35.3
2.4	ПАТ "Сантіма"	22	11.02	0,0823	0,0000	0,0000	0,0000	0,0000	0,0000	0,0000	0,0000	0,0000	0,0000

Директор	Кисіль В.В.	 ПАТ "Сантіма" м.Калуш вул.Б.Хмельницького, 80з 11.02 для розміщення та експлуатації основних, підсобних і допоміжних будівель та споруд підприємств переробної, машинобудівної та іншої промисловості (для обслуговування нежитлової будівлі)		
Перевірив	Нараєвський І.Д.			
Виконав	Теплишин Б.В.			
ПРОЕКТ ЗЕМЛЕУСТРОЮ щодо відведення земельної ділянки		Стадія	Аркуш	Аркушів
		ТД	1	1
Кадастровий план земельної ділянки Масштаб 1 : 500		ТОВ "ЗемЮрКонсалтинг" м.Калуш - 2021 р.		