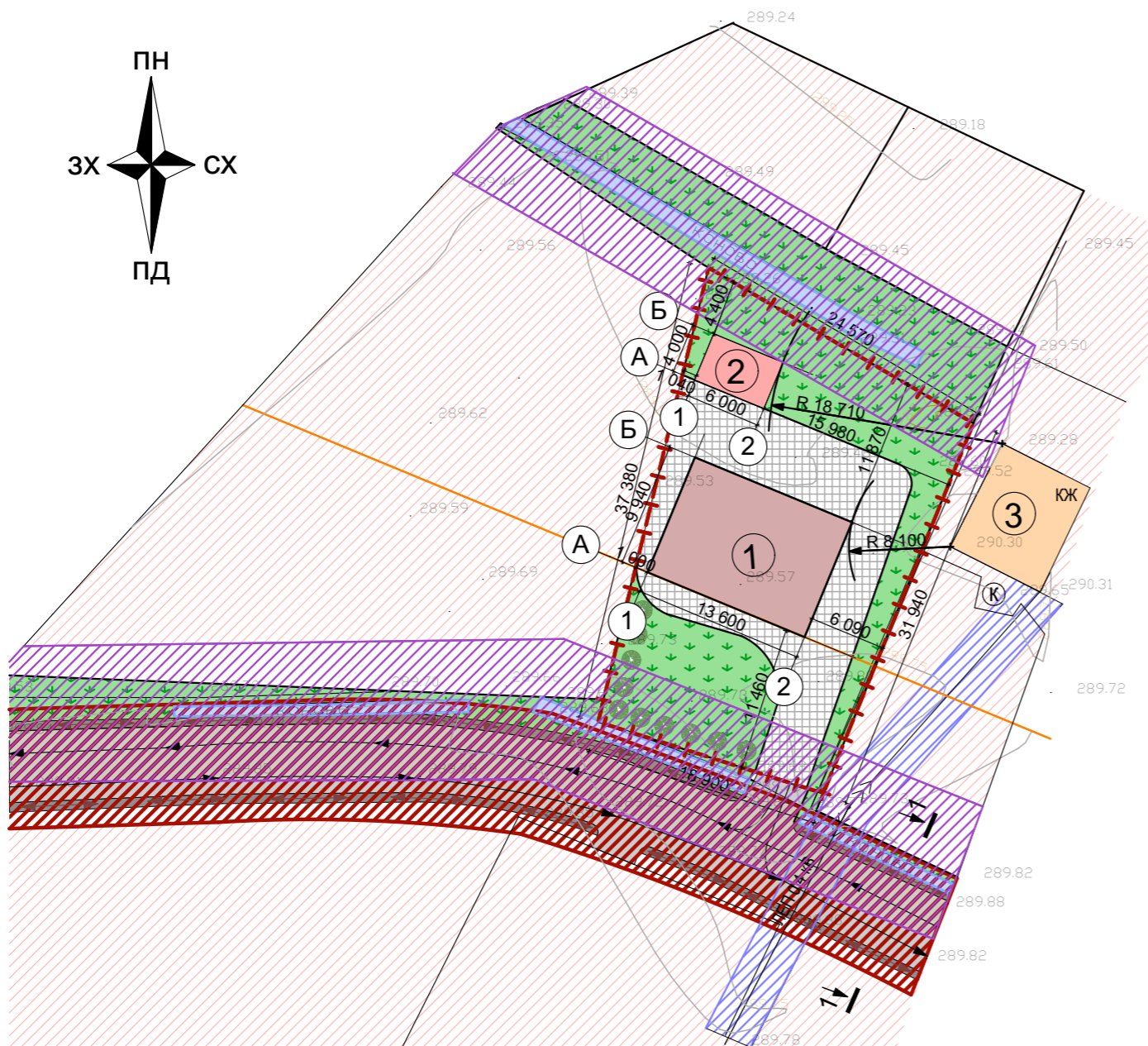
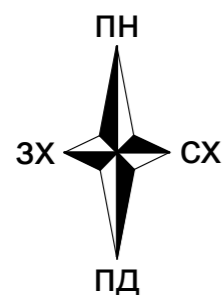


Проектний план з межами червоних ліній та схемою організації руху транспорту та пішоходів М 1:500 та поперечний переріз вулиці М 1:100



Експлікація

- Проектowana житлова будівля
- Існуюча житлова будівля на сусідній земельній ділянці

Умовні позначення

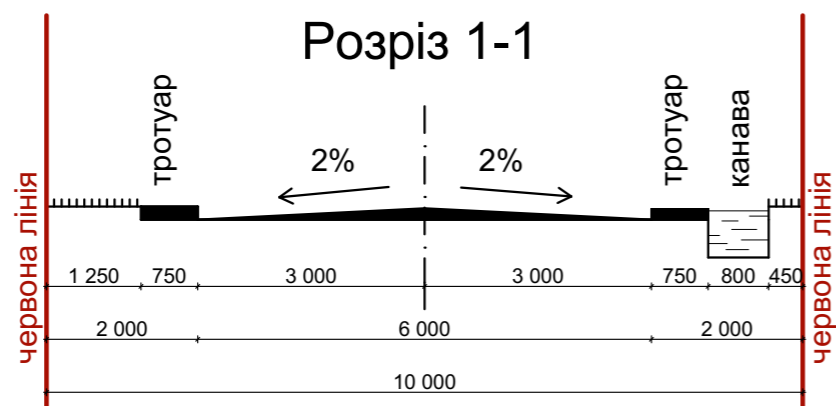
- Проектowana житлова будівля
- Проектowana господарська будівля
- Існуюча житлова
- Мощення
- Зелена зона
- Дорога
- Тротуар

Межі

- Межа земельної ділянки
- Лінія регулювання забудови
- Межа червоної лінії дороги
- Охоронна зона каналу
- Охоронна зона ЛЕП 0,4 кВ
- Транспортний рух
- Пішохідний рух
- Житлова зона

Техніко-економічні показники

- Площа земельної ділянки - 0,0741га
- Площа забудови - 135,15 м²



| | | | | | |
|--|------------|------|------|------------------------------|------|
| Проект детального планування території щодо зміни цільового призначення земельної ділянки для будівництва житлового будинку, господарських будівель та споруд в с/т "Хімік" сад №9 у м. Калуш. | | | | | |
| Зм. | К-сть | Арк. | №док | Підпис | Дата |
| Розроб. | Калинчук Ю | | | | |
| ГАП | Князев О. | | | | |
| Н. контроль | Русин В.Б. | | | | |
| Замовник: Кузів Аліна Василівна | | | | РП | РП |
| Проектний план з межами червоних ліній та схемою організації руху транспорту та пішоходів М 1:500 та поперечний переріз вулиці М 1:200 | | | | ФОП "Русин В.Б." м. Калуш | |