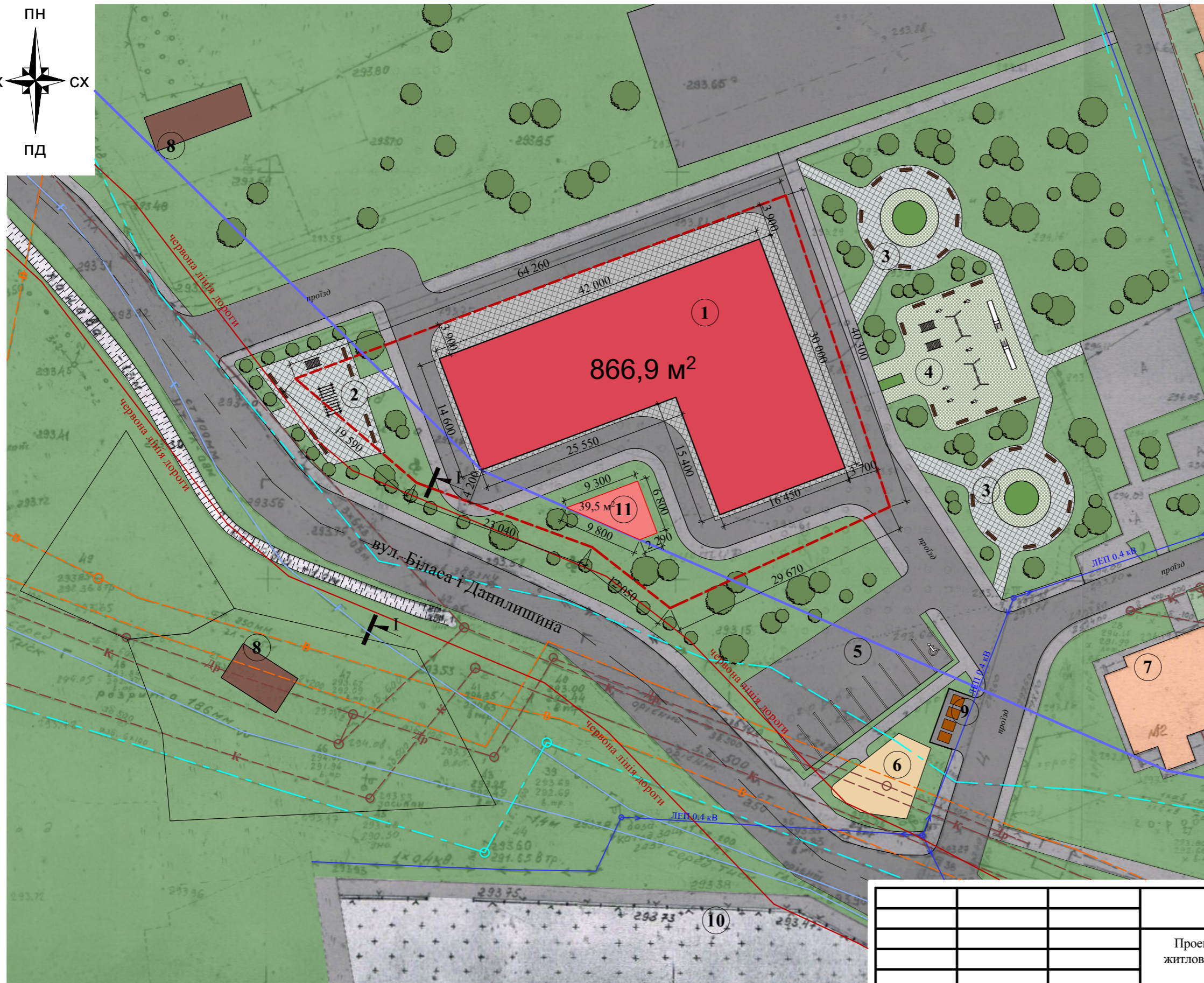
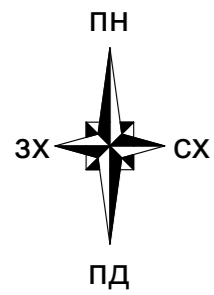


# Проектний план та план червоних ліній М 1:500

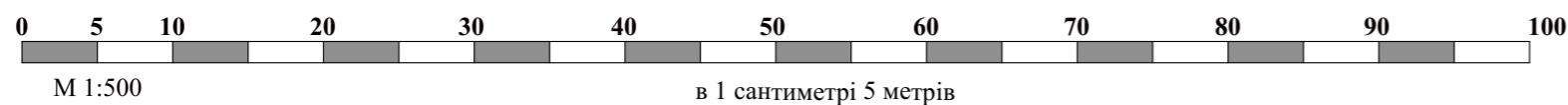


Умовні позначення	
Позначення	Назва
	Проектований багатоквартирний житловий будинок
	Проектна комерційна будівля
	Житлові будівлі
	Господарські, нежитлові, виробничі будівлі та споруди
	Межі проєктованої території
	Дороги, проїзди та тротуари
	Озеленення
	Існуючі ЛЕП 0.4 кВ
	Існуючі водопровідні мережі
	Існуючі каналізаційні мережі
	Газопровід низького тиску
	Силовий кабель 0.4 кВ
	Малі архітектурні форми
	Контейнери для відходів
	Червона лінія дороги
	Лінія регулювання забудови
	Мощення бруківкою

Експлікація	
№	Назва
1	Проектований багатоквартирний житловий будинок
2	Спортивний майданчик
3	Територія для відпочинку дорослого населення
4	Дитячий майданчик
5	Автостоянка на 9 машиномісць
6	Майданчик для виходу собак
7	Багатоквартирний житловий будинок
8	Нежитлові будівлі
9	Майданчик для відходів
10	Недіюче кладовище
11	Проектна комерційна будівля

### Техніко-економічні показники

Площа земельної ділянки - 0,1999 га  
 Площа забудови земельної ділянки - 906,4 м²  
 Відсоток забудови земельної ділянки - 45%



		2021			
		Проект детального планування території для будівництва багатоквартирного житлового будинку на вул. Біласа і Данилишина в м. Калуші Івано-Франківської області			
ГАП	Баланчук Р.Б	Замовник : Виконавчий комітет Калузької міської ради	Стадія	Аркуш	Аркушів
Виконав	Баланчук Р.Б		ДПТ	4	9
		Проектний план та план червоних ліній М 1:500	<b>ФОП Баланчук Р.Б.</b>		