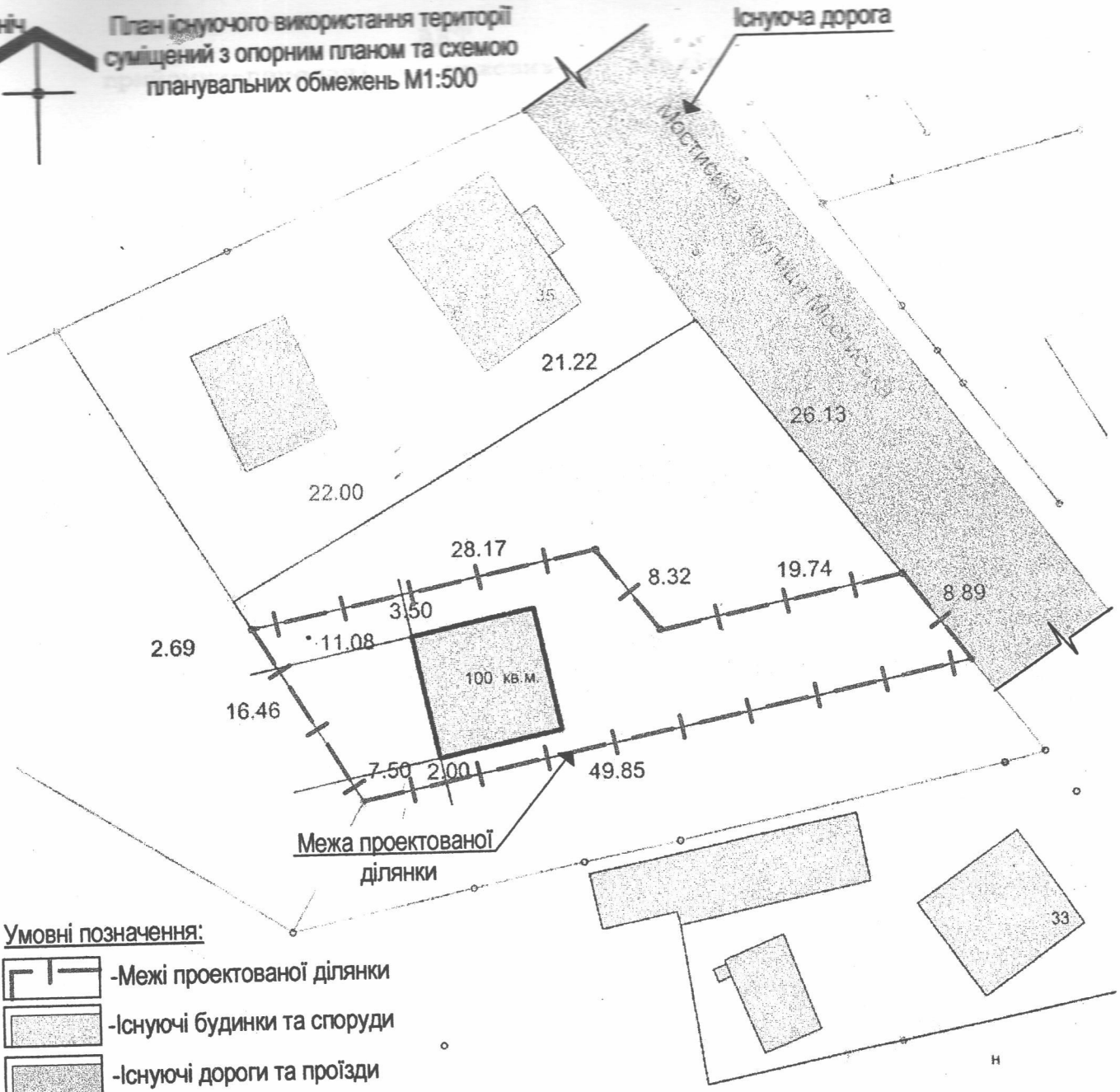








План існуючого використання території
суміщений з опорним планом та схемою
планувальних обмежень М1:500



Умовні позначення:

-  -Межі проєктованої ділянки
-  -Існуючі будинки та споруди
-  -Існуючі дороги та проїзди

1. Креслення опорного плану розроблено на топографічній зйомці виготовленій в масштабі М1:500 в 2016 р.
2. Згідно ДБН Б.1.1-14:2012 Склад та зміст детального плану території опорний план та схема планувальних обмежень суміщається з планом існуючого використання території.

					2017	11-01-2017-ГП		
						Проект детального планування території щодо зміни цільового призначення земельної ділянки площею 0,061 га на вул. Мостиська,35, для будівництва житлового будинку в м. Калуші		
Зм.	Кільк	Аркуш	Нодок	Підпис	Дата	стадія	аркуш	аркушів
	ГАП	Василинюк М.				П	4	
	архітект	Коцюруба В.						
	н.контр.	Василинюк М.						
						План існуючого використання території суміщений з опорним планом та схемою планувальних обмежень М1:500		
						ФО-П Василюк М. М. кваліфікаційний сертифікат № АА002578		