



ВИКОПЮВАННЯ З КАДАСТРОВОЇ КАРТИ
за межами населеного пункту села Копанки
Калуського району Івано-Франківської області
кадастровий номер - ::



Масштаб 1:5000

Площа земельної ділянки S=3.2900 га


Основні позначення:

-  - межа земельної ділянки
-  - межа кадастрової зони

Опис меж

- півночі - землі міської ради (дорога)
- сходу - землі міської ради (окіп) (кад. номер не визначено)
- південного-сходу - землі комунальної власності (кад. номер не визначено)
- заходу - землі міської ради (пасовище) (кад. номер не визначено)

Склав:



Мойсин Г.В.