



ВИКОПИЮВАННЯ З КАДАСТРОВОЇ КАРТИ
 с. Копанки
 Калуського району Івано-Франківської області
 кадастровий номер - ::












Масштаб 1:5000

Площа земельної ділянки S=4.9500 га

Легенда позначення:

-  - межа земельної ділянки
-  - межа кадастрової зони

Склад меж

-  південного-сходу - землі комунальної власності (охоронна зона річки) (кад. номер не визначено)
-  півдня - землі міської ради (пасовище) (кад. номер не визначено)
-  південного-заходу - землі приватної власності (кад. номер не визначено)
-  південного-заходу - землі міської ради (канави)
-  південного-заходу - землі приватної власності (кад. номер не визначено)
-  півночі - землі міської ради (пасовище) (кад. номер не визначено)
-  південного-сходу - землі АТ "Прикарпаттяобленерго"
-  південного-сходу - землі АТ "Прикарпаттяобленерго"
-  південного-сходу - землі АТ "Прикарпаттяобленерго" Склад:



Мойсин Г.В.