


ВИКОПЮВАННЯ



с. Кропивник

Кадуського району Івано-Франківської області
кадастровий номер - 2622884000:02:001:0522



Масштаб 1:5000

Умовні позначення:

-  - межа земельної ділянки
-  - межа кадастрової зони

Площа земельної ділянки S=24.8721 га

Опис меж

- з північного-заходу - землі загального користування дорога
- зі сходу - землі комунальної власності рілля
- із півдня - землі загального користування дорога
- з південного-заходу - землі комунальної власності рілля