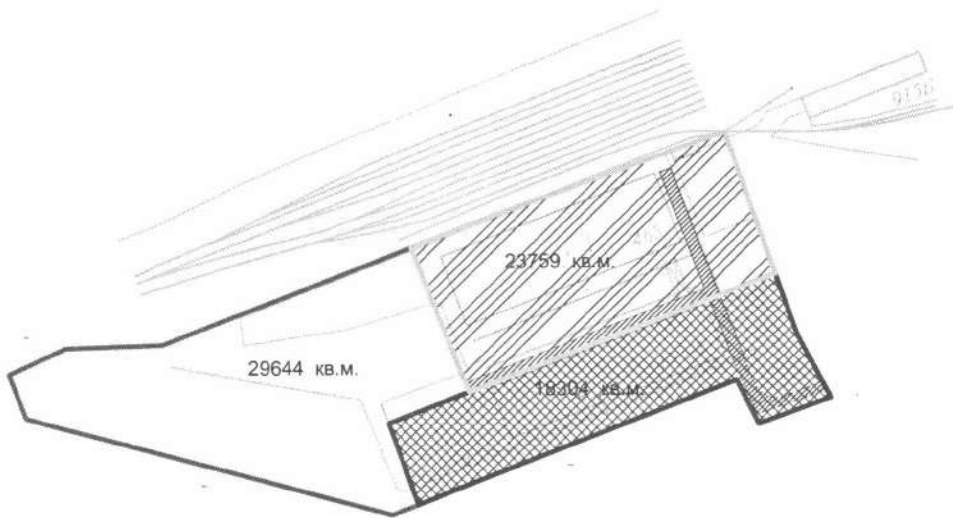






# Проект поділу земельної ділянки

Кадастровий номер земельної ділянки 2622884001:02:004:0001

План масштабу 1: 5000



## Умовні позначення:

-  земельна ділянка по вулиця Промисловій , 18 площею 18304 кв.м. із сервітутом 926 кв.м.
-  земельна ділянка по вулиця Промисловій , 20 площею 23759 кв.м. із сервітутом 1998 кв.м.
-  земельна ділянка по вулиця Промисловій , площею 29644 кв.м. не зайнята виробництвом
-  сервітут ( право проїзду на автотранспорті )

		с. Кропивник вулиця Промислова, 18, 20			
Директор	І. Семак	обслуговування виробничих будівель			
інженер	І. Семак				
		Калуська міська рада	Старий	Лист	Листів
				1	1
		Проект поділу земельної ділянки	КП Земельно-кадастрове госпрозрахункове Бюро Калуської міської ради		
			Калуш - 2022		