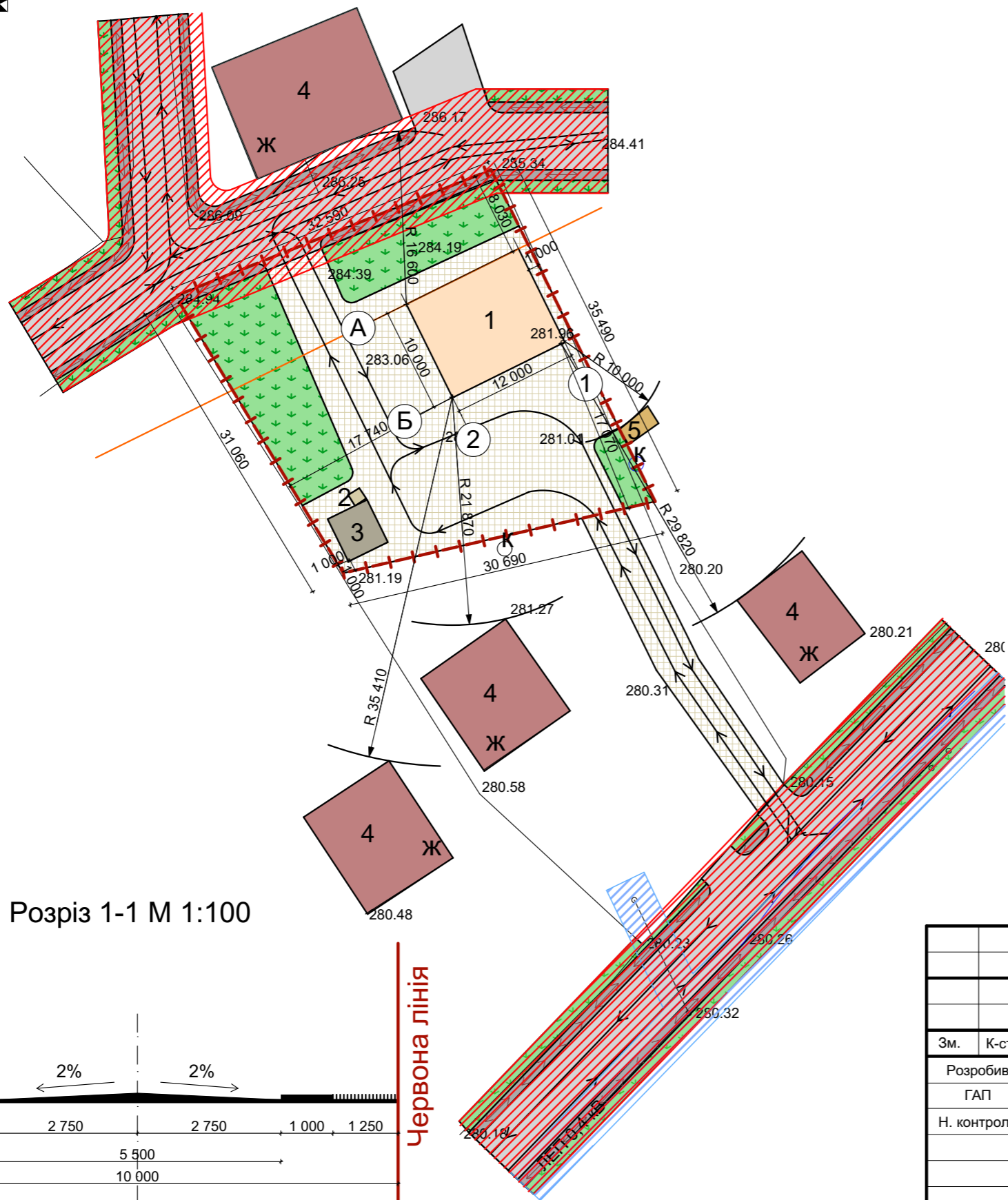
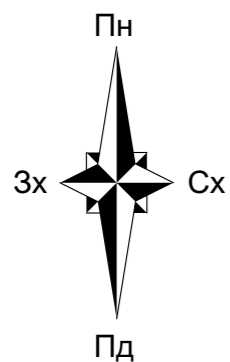


Проектний план з межами червоних ліній та схемою організації руху транспорту та пішоходів М 1:500 та поперечний переріз вулиці М 1:100



Умовні позначення

- Проектний індивідуальний житловий будинок
- Існуюча нежитлова споруда
- Проектна господарська будівля
- Існуючі житлові будівлі на сусідніх земельних ділянках
- Існуюча нежитлова будівля на сусідній земельній ділянці
- Мощення
- Озеленення
- Дорога загального користування
- Тротуар

Межі

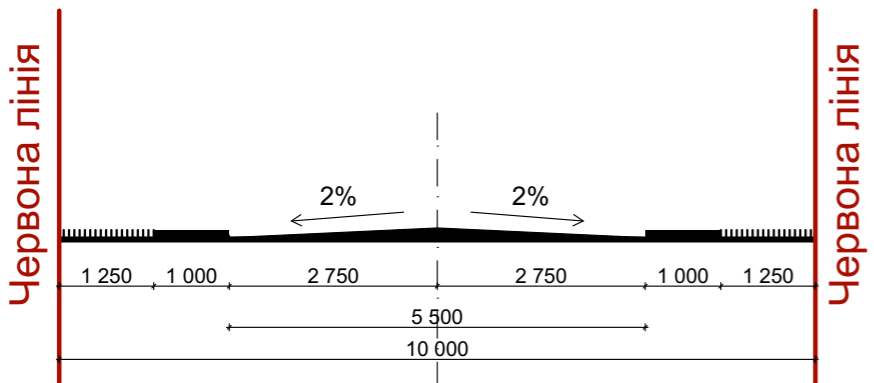
- Межа земельної ділянки
- Червоної лінії дороги
- Охоронної зони ЛЕП
- Лінія регулювання забудови
- Транспортний рух
- Пішохідний рух

Експлікація

1. Проектний індивідуальний житловий будинок
2. Існуюча нежитлова споруда
3. Проектна господарська будівля
4. Існуючі житлові будівлі на сусідніх земельних ділянках
5. Існуюча нежитлова будівля на сусідній земельній ділянці

Техніко-економічні показники

Площа земельної ділянки - 0,1029 га
 Площа забудови - 120 м²



						Проект детального планування території щодо зміни цільового призначення земельної ділянки для будівництва житлового будинку, господарських будівель та споруд на вул. Могилянського у м. Калуші		
Зм.	К-сть	Арк.	№док	Підпис	Дата	Замовник: Бохінська Ольга Петрівна		
						РП	Аркуш	Аркушів
Розробив	Калинчук Ю.В.					Проектний план з межами червоних ліній та схемою організації руху транспорту та пішоходів М 1:500 та поперечний переріз вулиці М 1:100		
ГАП	Князев О.З.					ФОП "Русин В.Б." м. Калуш		
Н. контроль	Русин В.Б.							