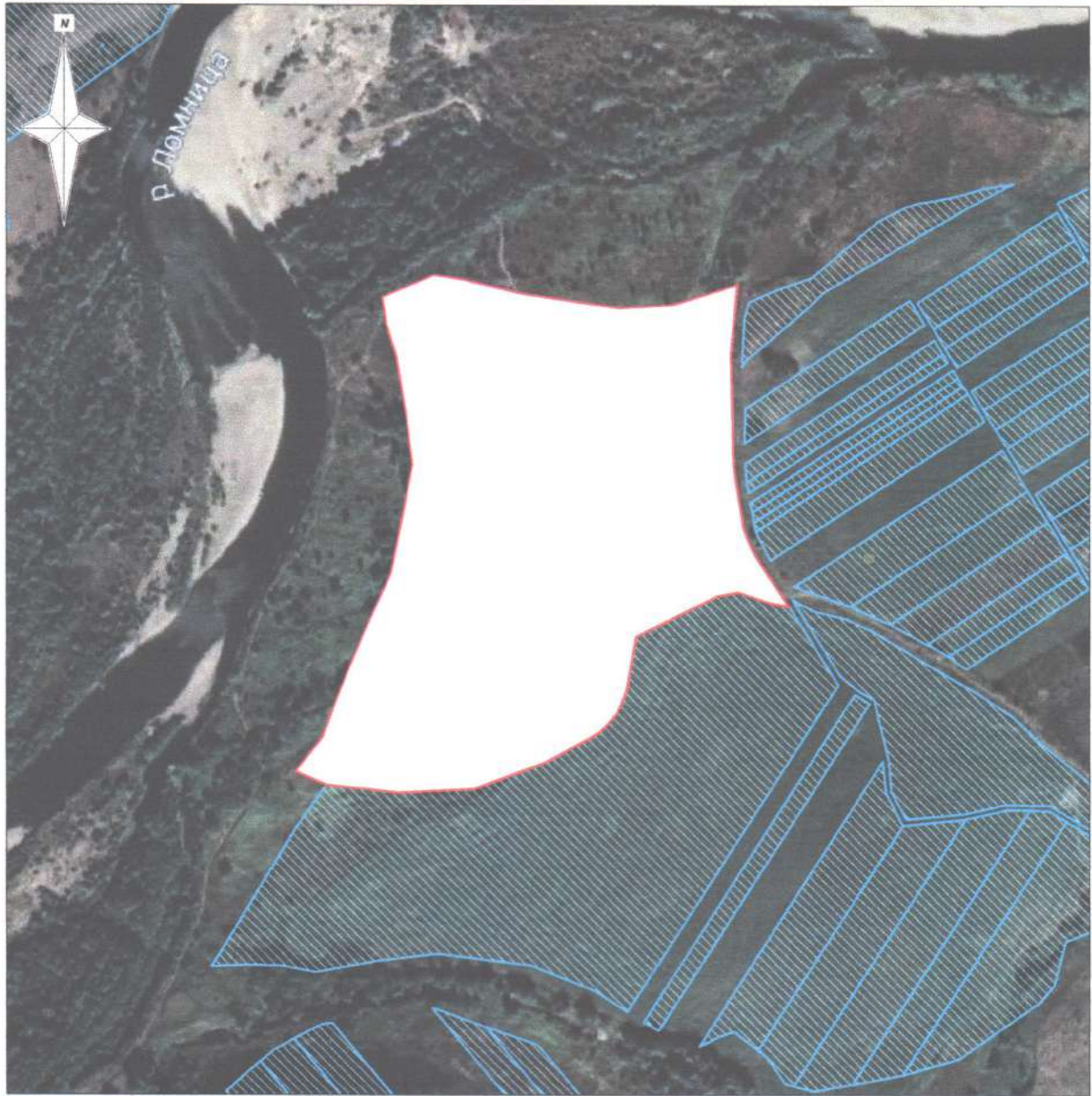




ВИКОПЮВАННЯ З КАДАСТРОВОЇ КАРТИ
с. Бабин-Зарічний
Калуська міська територіальна громада
Калуського району Івано-Франківської області
кадастровий номер - 2622881200:02:001:

1



Масштаб 1:5000

Умовні позначення:

-  - межа земельної ділянки
-  - межа кадастрової зони

Площа земельної ділянки S=8.9786 га