




ВИКОПИОВАННЯ З КАРТИ

Івано-Франківська область, Калуський район, за межами населеного пункту с. Копанки
кадастровий номер - 2622883600:02:005:



Масштаб 1:5000

Умовні позначення:

-  - межа земельної ділянки
-  - межа кадастрової зони
-  - межі земельних ділянок, зареєстрованих в ДЗК

Площа земельної ділянки S=8.4683 га
Калуська міська рада

інженер-зем.



Мирослава МАРЧАК