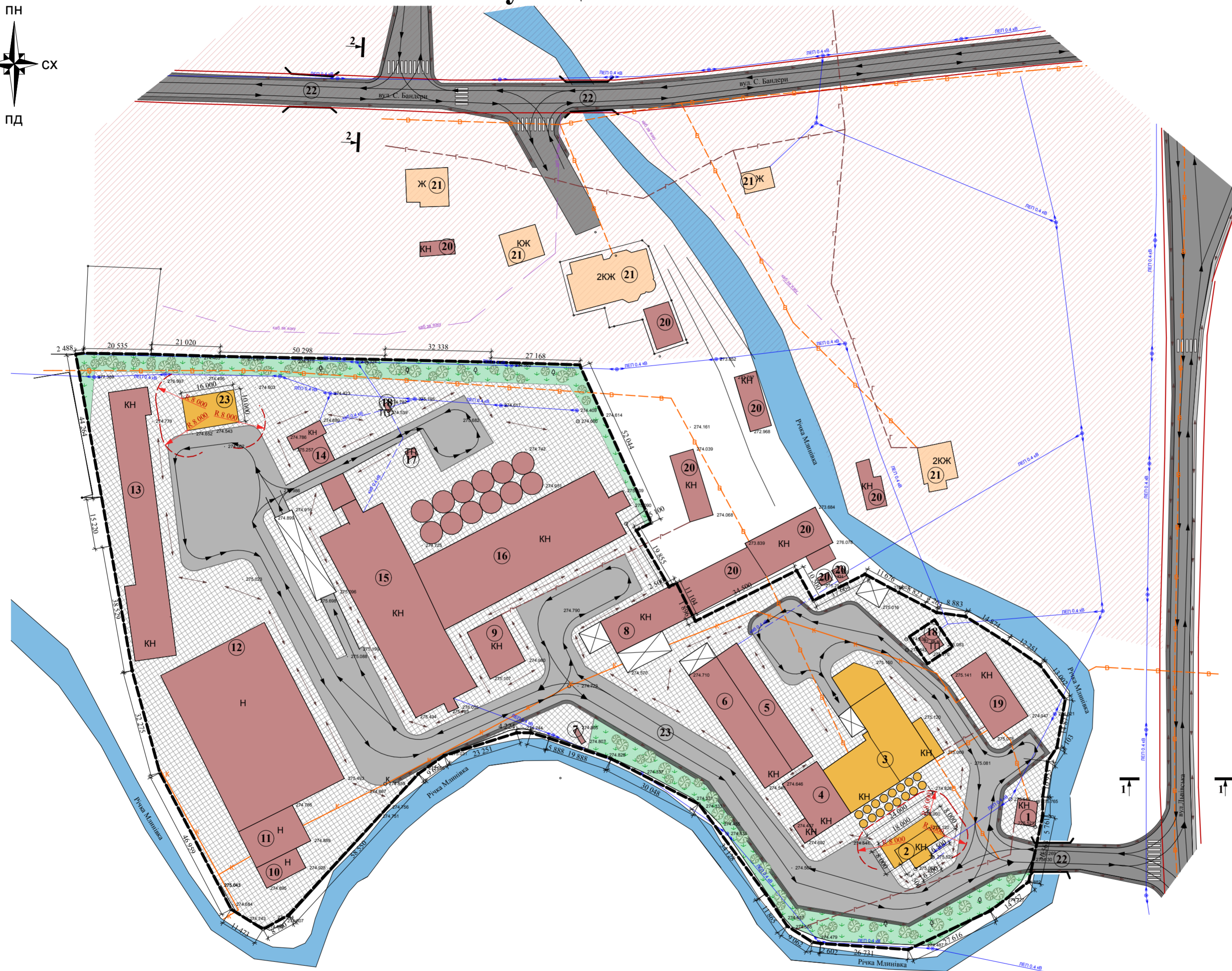
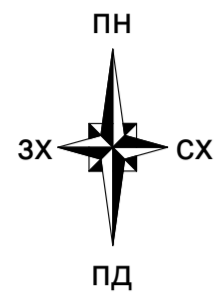
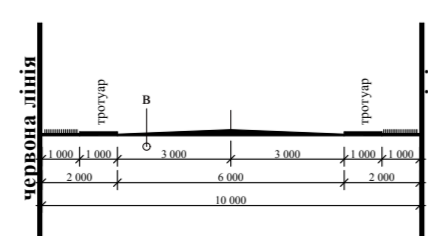


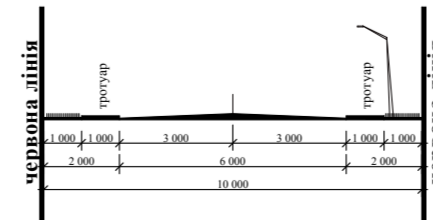
# Проектний план поєднаний з планом червоних ліній та схемою організації руху транспорту і пішоходів М 1:1000 та креслення поперечних профілів вулиць М 1:200



Розріз 1-1 на вул. Львівській



Розріз 2-2 на вул. С.Бандери



## Умовні позначення

- Існуючі житлові будівлі на сусідніх земельних ділянках
- Господарські, нежитлові, виробничі будівлі та споруди
- Будівлі що підлягають реконструкції
- Дороги та тротуари
- Внутрішні проїзди на території КХП
- Річка Млинівка
- Озелення
- Мошениця

## Межі

- Межі проєктованої території
- Червона лінія дороги
- ЛЕП 0.4 кВ
- Каналізаційні межжі
- Водопровідні межжі
- Електрокабель 0.4 кВ
- Кабель зв'язку
- Газопровід низького тиску
- Житлова зона
- Рух транспорту
- Пішохідний рух

## Експлікація

1. Прохідна
2. Автомобільна вага
3. Боршномельний цех
4. Комбикормовий цех
5. Склад готової продукції
6. Склад комбикормового цеху
7. Санітарне приміщення
8. Цех з виробництва круп
9. Адміністративний корпус
10. Стайня для кролів
11. Рампа з навісом
12. Склад готової продукції
13. Будівля гаражів
14. Елеватор
15. Будівля зерносховища
16. Будівля зерносховища
17. Будівля шитової зерносушильні
18. Трансформаторна підстанція
19. Адміністративно-побутова будівля
20. Існуюча нежитлові, господарські, виробничі будівлі на сусідніх земельних ділянках
21. Існуючі житлові будівлі на сусідніх земельних ділянках
22. Мости
23. Проєктована будівля гаражів
24. Проїзди на території КХП

## Техніко-економічні показники

1. Площа земельної ділянки - 3,2407 га.
2. Площа території для розроблення ПДП - 9,54 га.
3. Площа озеленення земельної ділянки - 0,228 га.
4. Площа забудови земельної ділянки (після реконструкції) - 0,891 га.
5. Площа внутрішніх проїздів - 0,738 га.

|         |           |   |  |       |         |
|---------|-----------|---|--|-------|---------|
|         |           | 2018  |  |       |         |
|         |           | Проект детального планування території для реконструкції виробничих приміщень на орендованій земельній ділянці на вул. С.Бандери, 102-а у м. Калуші         |  |       |         |
| ГАП     | Книш В.Ф. | Замовник : Виконавчий комітет Калуської міської ради  | Стадія                                       | Аркуш | Аркушів |
| Виконав | Книш В.Ф. |   | Р.П.   |       |         |
|         |           | Проектний план поєднаний з планом червоних ліній та схемою організації руху транспорту і пішоходів М 1:1000 та креслення поперечних профілів вулиць М 1:200 | Замовник :                                   |       |         |
|         |           |   | КП "Госпроектархбюро" Калуської міської ради |       |         |