
















План М 1:1000

Умовні позначення

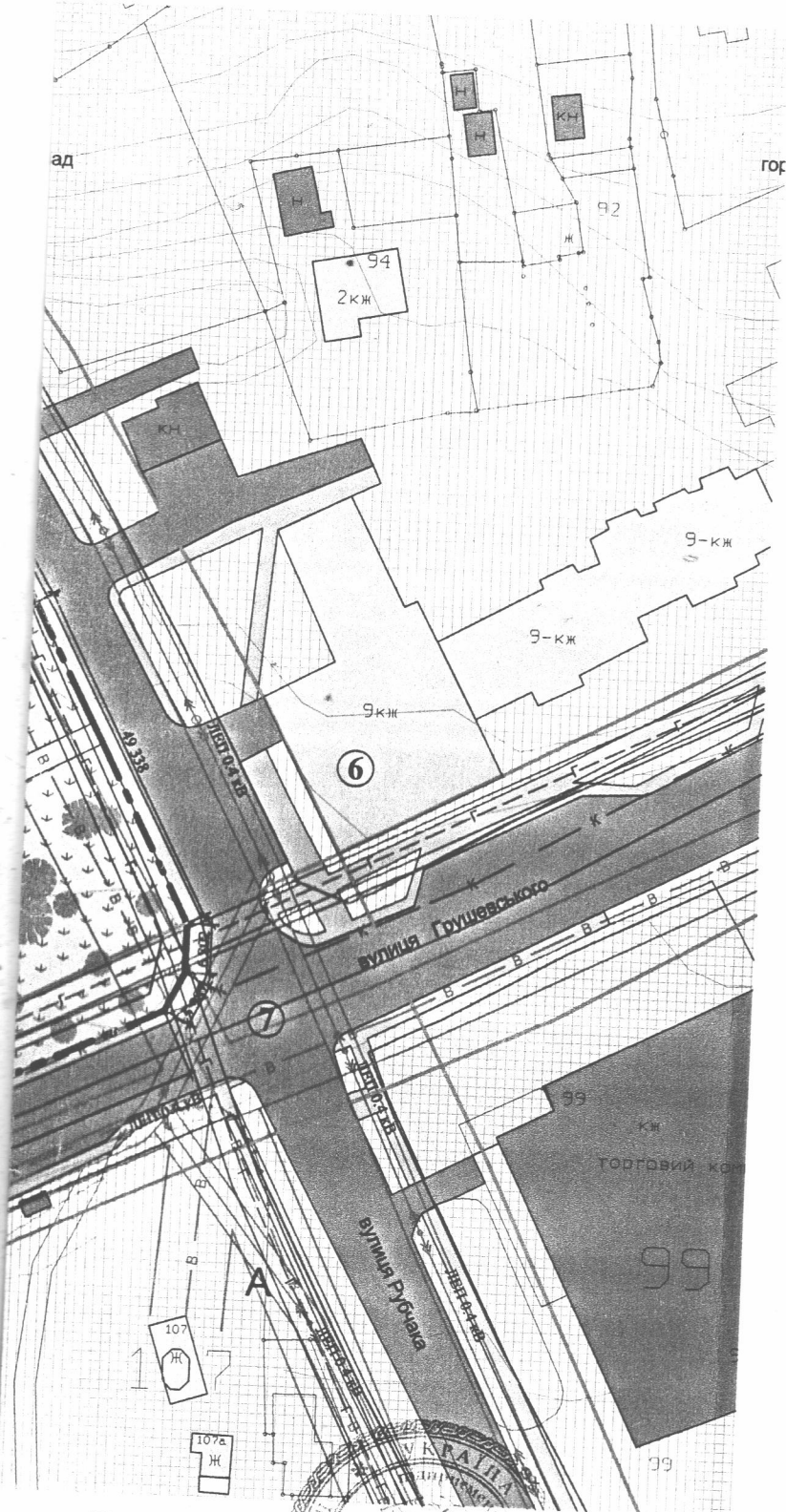
-  Існуючі житлові будівлі
-  Мощення тротуарною плиткою
-  Господарські, нежитлові, виробничі будівлі
-  Дороги та тротуари
-  Зелені насадження
-  Озеро

Межі

-  Межа проектованої території
-  Червона лінія дороги
-  Лінія регулювання забудови
-  ЛЕП 0.4 кВ
-  Газопровід низького тиску
-  Каналізація
-  Водопровід
-  Житлова зона
-  Виробнича зона

Експлікація

1. Озеро
2. Дитячий майданчик
3. Зелені насадження
4. Культова споруда
5. Нежитлова споруда
6. Житловий будинок
7. Автомобільна дорога загального користування
8. Автомобільна стоянка



		24/2017			
		Проект детального планування території на перехресті вулиць Пекарська - Грушевського для відведення земельної ділянки під землі рекреації у м. Калущі			
ГАП	Князев О.З.	Замовник : Виконавчий комітет Калуської міської ради	Стадія	Аркуш	Аркушів
Виконав	Князев О.З.		Р.П.		
		Схема планувальних обмежень М 1:1000	ФОП Русин В.Б. м.Калущ		