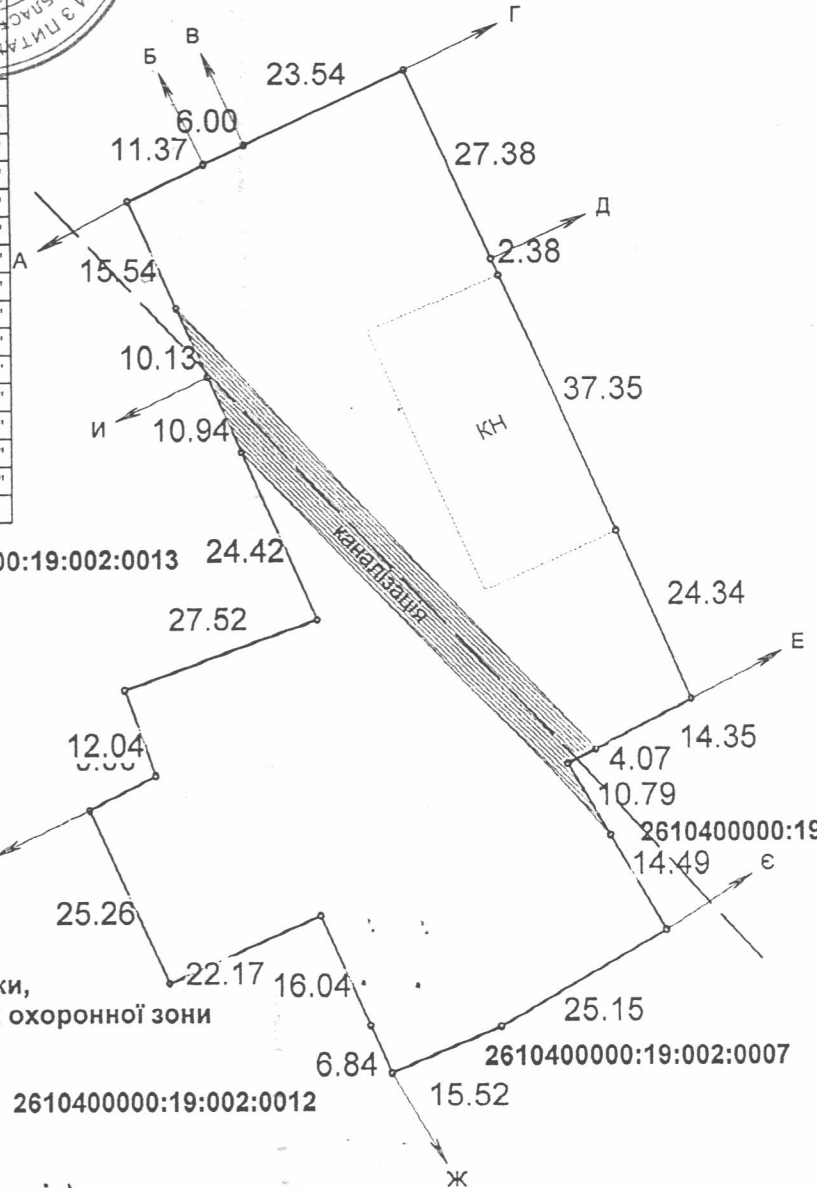




Площа ділянки - 0.5995 га

Каталог координат кутів зовнішніх
меж землекористування

№	X	Y	Довжина	Кут
1	5 423 214.46	1 362 452.28	41.37	064°48'35"
2	5 423 262.86	1 362 555.18	6.00	064°45'30"
3	5 423 288.46	1 362 609.48	23.54	064°47'05"
4	5 423 388.76	1 362 822.48	27.38	156°23'02"
5	5 423 137.86	1 362 932.18	2.38	156°59'28"
6	5 423 115.96	1 362 941.48	37.35	156°11'13"
7	5 422 774.26	1 363 092.28	24.34	156°41'00"
8	5 422 551.56	1 363 190.58	14.35	242°24'22"
9	5 422 485.10	1 363 063.42	4.07	242°24'06"
10	5 422 466.26	1 363 027.38	10.79	149°34'45"
11	5 422 373.24	1 363 082.00	14.49	149°34'53"
12	5 422 248.26	1 363 155.38	25.15	239°24'27"
13	5 422 120.26	1 362 938.88	15.52	246°34'25"
14	5 422 058.56	1 362 796.48	6.84	336°05'49"
15	5 422 121.06	1 362 768.78	16.04	336°01'23"
16	5 422 267.66	1 362 703.58	22.17	246°06'21"
17	5 422 177.86	1 362 500.88	25.26	335°08'22"
18	5 422 407.06	1 362 394.68	9.90	063°21'26"
19	5 422 451.46	1 362 483.18	12.04	340°27'06"
20	5 422 564.96	1 362 442.88	27.52	070°20'01"
21	5 422 657.56	1 362 701.98	24.42	335°50'27"
22	5 422 880.34	1 362 602.05	10.94	335°50'36"
23	5 422 980.16	1 362 557.28	10.13	335°51'30"
24	5 423 072.62	1 362 515.84	15.54	335°51'44"
25	5 423 214.46	1 362 452.28		



 каналізація
 частина земельної ділянки,
що знаходиться в межах охоронної зони
0,0464 га

Опис меж суміжних

землевників(землекористувачів)

- від А до Б землі загального користування (тротуар)
- від Б до В землі загального користування (тротуар(проектний заїзд))
- від В до Г землі загального користування (тротуар)
- від Г до Д землі Калуської міської ради (зелені насадження)
- від Д до Е землі ТДВ "Карпатнафтобуд"
- від Е до Є землі ТОВ "Супермега-Транс"
- від Є до Ж землі гр.Кравець С. Й.
- від Ж до З землі Данилюк І.Б.
- від З до И землі Пукіш О.М.
- від И до А землі Калуської міської ради (зелені насадження)

