



СХЕМА ПОДІЛУ ЗЕМЕЛЬНОЇ ДІЛЯНКИ

Кадастровий номер 2610400000:23:006:0005

Погоджено:



Л.Я.Яцук



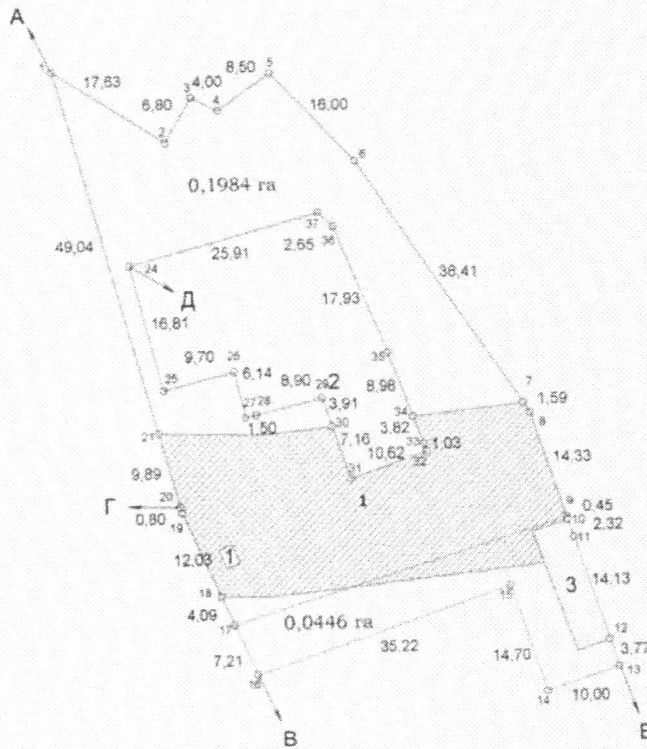
ПЕРЕЛІК ОБМЕЖЕНЬ У ВИКОРИСТАННІ ЗЕМЕЛЬНОЇ ДІЛЯНКИ

№ п/п обмеження	Код обмеження	Назва обмеження	Основні законодавчі акти	Площа, га
1	01.05	Охоронна зона ліній (відстань) об'єкта енергетичної системи, лінія АЕП 10 кВ	Закон України "Про електроенергетику", постанови КМУ від 04.03.97 N 209 "Про затвердження Правил охорони електричних мереж"	0,0932

ТАБЛИЦЯ КООРДИНАТ

Визначених точок меж земельної ділянки

№	X	Y
1	5 423 515,567	1 365 665,882
2	5 423 506,134	1 365 680,776
3	5 423 511,974	1 365 684,259
4	5 423 510,210	1 365 687,849
5	5 423 515,089	1 365 694,809
6	5 423 503,447	1 365 705,785
7	5 423 471,657	1 365 727,345
8	5 423 470,341	1 365 728,235
9	5 423 456,737	1 365 732,740
10	5 423 456,312	1 365 732,881
11	5 423 454,110	1 365 733,610
12	5 423 440,695	1 365 738,053
13	5 423 437,116	1 365 739,238
14	5 423 433,972	1 365 729,745
15	5 423 447,927	1 365 725,124
16	5 423 436,836	1 365 691,701
17	5 423 443,399	1 365 688,722
18	5 423 447,121	1 365 687,032
19	5 423 458,073	1 365 682,061
20	5 423 458,842	1 365 681,845
21	5 423 468,362	1 365 679,166
22	5 423 515,567	1 365 665,882
23	5 423 490,232	1 365 675,739
24	5 423 473,949	1 365 679,926
25	5 423 476,231	1 365 689,352
26	5 423 470,260	1 365 690,801
27	5 423 470,600	1 365 692,259
28	5 423 472,667	1 365 700,915
29	5 423 468,965	1 365 702,187
30	5 423 462,191	1 365 704,514
31	5 423 465,567	1 365 714,582
32	5 423 466,535	1 365 714,216
33	5 423 470,107	1 365 712,872
34	5 423 478,515	1 365 709,707
35	5 423 495,040	1 365 702,748
36	5 423 496,827	1 365 700,796
37	5 423 490,232	1 365 675,739





земельна ділянка для відчуження площею 0,0446 га

ОПИС СУМІЖНИХ ЗЕМЛЕВЛАСНИКІВ ТА ЗЕМЛЕКОРИСТУВАЧІВ

- № 1 за Б - землі запасу міської ради (кад. номер не визначено)
- № 2 за В - землі ТзОВ "Зерно Прикарпаття" (кад. номер 2610400000:23:006:0004)
- № 3 за Г - землі ТзОВ "Калушський комбінат хлібопродуктів" (кад. номер 2610400000:23:006:0002)
- № 4 за А - землі гр.Перчик І.В. (кад. номер 2610400000:23:006:0006)
- № 5 за Д - землі гр.Яцук А. Я. (кад. номер 2610400000:23:006:0003)

ЕКСПЛІКАЦІЯ ЗЕМЕЛЬНИХ УГІДЬ

№	Код угіддя	Назва угіддя	Площа (га)
		Усього земель	0,2430
1	008.03	Землі під соціально-культурними об'єктами	0,0005
2	008.03	Землі під соціально-культурними об'єктами	0,2348
3	008.03	Землі під соціально-культурними об'єктами	0,0077

Замовник		Калушська міська рада (орендар Яцук Лариса Яківна)				
Місце розташування зем. ділянки		Івано-Франківська область, м. Калуш, вул. Степана Бандери, 104 в				
Цільове призначення	Категорія земель	землі житлової та громадської забудови (200)				
	Вид використання	для будівництва та обслуговування інших будівель громадської забудови (для обслуговування нерухомого майна)				
	Код використання	03.15				
Площа, гектарів	0,2430					
Директор		Технічна документація із землеустрою щодо поділу земельної ділянки	Масштаб	Лист	Листів	
	А.Дубіар		1:1000	1	1	
Серг. інженер		Кадастровий план земельної ділянки	ПП "Захід Земля" 2019			
	А.Дубіар					