


Кадастровий план

Кадастровий номер 2610400000:16:008:0076

Представник землекористувача

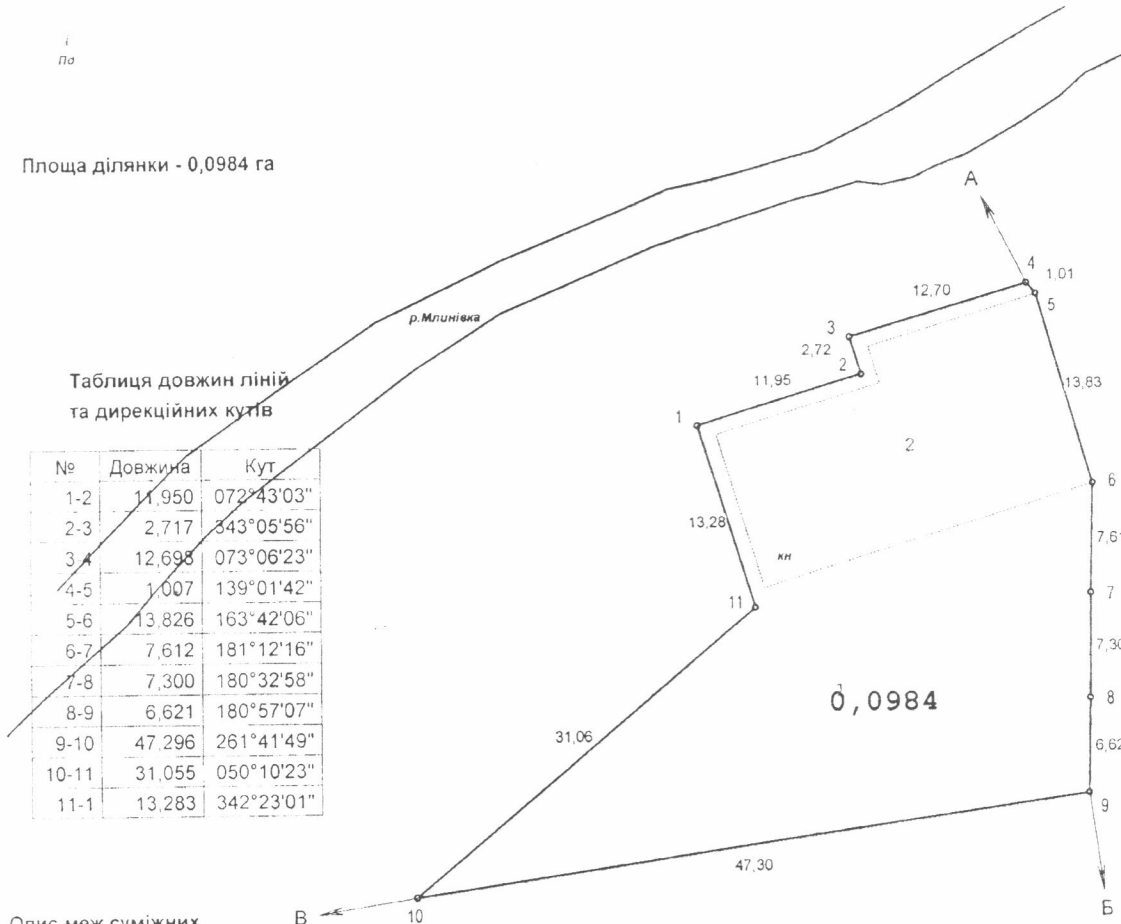


Олеся Виноградова

Площа ділянки - 0,0984 га

Таблиця довжин ліній та дирекційних кутів

№	Довжина	Кут
1-2	11,950	072°43'03"
2-3	2,717	343°05'56"
3-4	12,698	073°06'23"
4-5	1,007	139°01'42"
5-6	13,826	163°42'06"
6-7	7,612	181°12'16"
7-8	7,300	180°32'58"
8-9	6,621	180°57'07"
9-10	47,296	261°41'49"
10-11	31,055	050°10'23"
11-1	13,283	342°23'01"



Опис меж суміжних землевласників(землекористувачів)

- Від А до Б землі загального користування-вулиця
- Від Б до В землі Парахоняк І. В.
- Від В до А землі запасу міської ради

Номер рядка	Власники землі, землекористувачі та землі державної власності не надані у власність або користування	Шифр рядка	Код цільового використання земельної ділянки	Загальна площа земель, всього га гр34	забудовані землі			
					Всього	у тому числі		
						землі промисловості		
					Всього	у тому числі		
						капітальні	під проходами	площадками
А	Б	В		2	34	37	37.1	37.5
29	Гаврилюк Наталія Іванівна	39	11.02	0,0984	0,0984	0,0984	0,0299	0,0685


Гаврилюк Віталій Євгенійович

м. Калуш, вулиця Орищака, 11

для обслуговування виробничого приміщення

Директор

Дубіль Л.С.



Виконав

Попадюк Н.І.

Серт. інженер

Дубіль Л.С.



Технічна документація із землеустрою щодо встановлення (відновлення) меж земельної ділянки в натурі (на місцевості)

Кадастровий план земельної ділянки
Масштаб 1 : 500

Стадія

ТД

Аркуш

1

Аркушів

1

ПП "Захід Земля"
Калуш - 2015 р.