


КАДАСТРОВИЙ ПЛАН ЗЕМЕЛЬНОЇ ДІЛЯНКИ

Кадастровий номер 2610400000:23:004



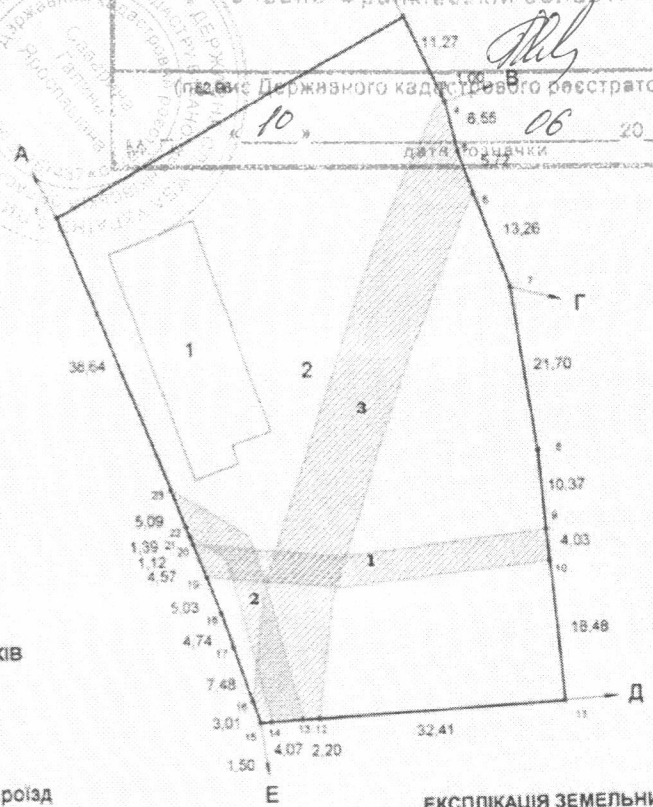
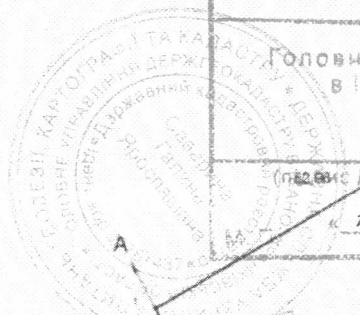
ПЕРЕЛІК ОБМЕЖЕНЬ У ВИКОРИСТАННІ ЗЕМЕЛЬНОЇ ДІЛЯНКИ

№ п/п	Код обмеження	Назва обмеження	Основні законодавчі акти	Площа, га
1	01.04	Охоронна зона навколо (відомж) об'єкта зв'язку, телефонна лінія	Закон України "Про телекомунікації", КМУ від 29.01.96 N 135 "Про затвердження Правил охорони ліній електрозв'язку"	0,0186
2	01.04	Охоронна зона навколо (відомж) об'єкта зв'язку, кабель зв'язку	Закон України "Про телекомунікації", КМУ від 29.01.96 N 135 "Про затвердження Правил охорони ліній електрозв'язку"	0,0129
3	07.10	Інші земельні сервітути, право проїзду до суміжних земельних ділянок	згідно договору чи рішення суду	0,0711

ТАБЛИЦЯ КООРДИНАТ поворотних точок меж земельної ділянки

№	X	Y
1	5 432 530,193	273 800,845
2	5 432 554,587	273 847,844
3	5 432 544,269	273 852,379
4	5 432 543,351	273 852,782
5	5 432 536,938	273 854,127
6	5 432 531,528	273 855,969
7	5 432 518,976	273 860,241
8	5 432 497,450	273 862,938
9	5 432 487,103	273 863,619
10	5 432 483,086	273 863,883
11	5 432 464,651	273 865,098
12	5 432 463,609	273 832,708
13	5 432 463,538	273 830,507
14	5 432 463,406	273 826,437
15	5 432 463,357	273 824,937
16	5 432 466,222	273 824,017
17	5 432 473,345	273 821,731
18	5 432 477,867	273 820,322
19	5 432 482,589	273 818,595
20	5 432 486,878	273 817,025
21	5 432 487,932	273 816,639
22	5 432 489,234	273 816,163
23	5 432 494,002	273 814,380
1	5 432 530,193	273 800,845

Електронний документ перевірено та внесено до Державного земельного кадастру
Державний кадастровий реєстратор
Саварська Т.І.
(підписав) (підписав)
Головний уповноважений Держземакадастру в Івано-Франківській області
МІ
(підписав) (підписав)
« 10 » 06 20 19 р.
дата видачі



ОПИС СУМІЖНИХ ЗЕМЛЕВЛАСНИКІВ ТА ЗЕМЛЕКОРИСТУВАЧІВ

- від А до Б землі запасу міської ради (кад. номер не визначено)
- від Б до В землі загального користування-проїзд
- від В до Г землі гр. Білоус В. В. (кад. номер 2610400000:23:004:0003)
- від Г до Д землі ТОВ "Кахелина" (кад. номер 2610400000:23:004:0002)
- від Д до Е землі загального користування-вулиця
- від Е до А землі загального користування-канави

ЕКСПЛІКАЦІЯ ЗЕМЕЛЬНИХ УГІДЬ

№ угіддя	Код угіддя	Назва угіддя	Площа (га)
		Усього земель	0,3942
1	011.01	Землі під будівлями та спорудами промислових підприємств	0,0362
2	011.00	Землі під промисловою забудовою	0,3580

Замовник		ТОВАРИСТВО З ОБМЕЖЕНОЮ ВІДПОВІДАЛЬНІСТЮ "КАХЕЛИНА"				
Місце розташування зем. ділянки		Івано-Франківська область, м.Калуш, вул.С.Бандери, 57				
Цільове призначення	Категорія земель	землі промисловості, транспорту, зв'язку, енергетики, оборони та іншого призначення (900)				
	Вид використання	для розміщення та експлуатації основних, підсобних і допоміжних будівель та споруд підприємств переробної, машинобудівної та іншої промисловості (для обслуговування виробничих приміщень)				
	Код використання	11.02				
Площа, гектарів	0,3942					
Директор	<i>[Signature]</i>	Л.Дубіль	Проект землеустрою щодо відведення земельної ділянки	Масштаб	Лист	Листів
Серт.інженер	<i>[Signature]</i>	Л.Дубіль		1:1000	1	1
			ПП "Захід Земля" 2019			