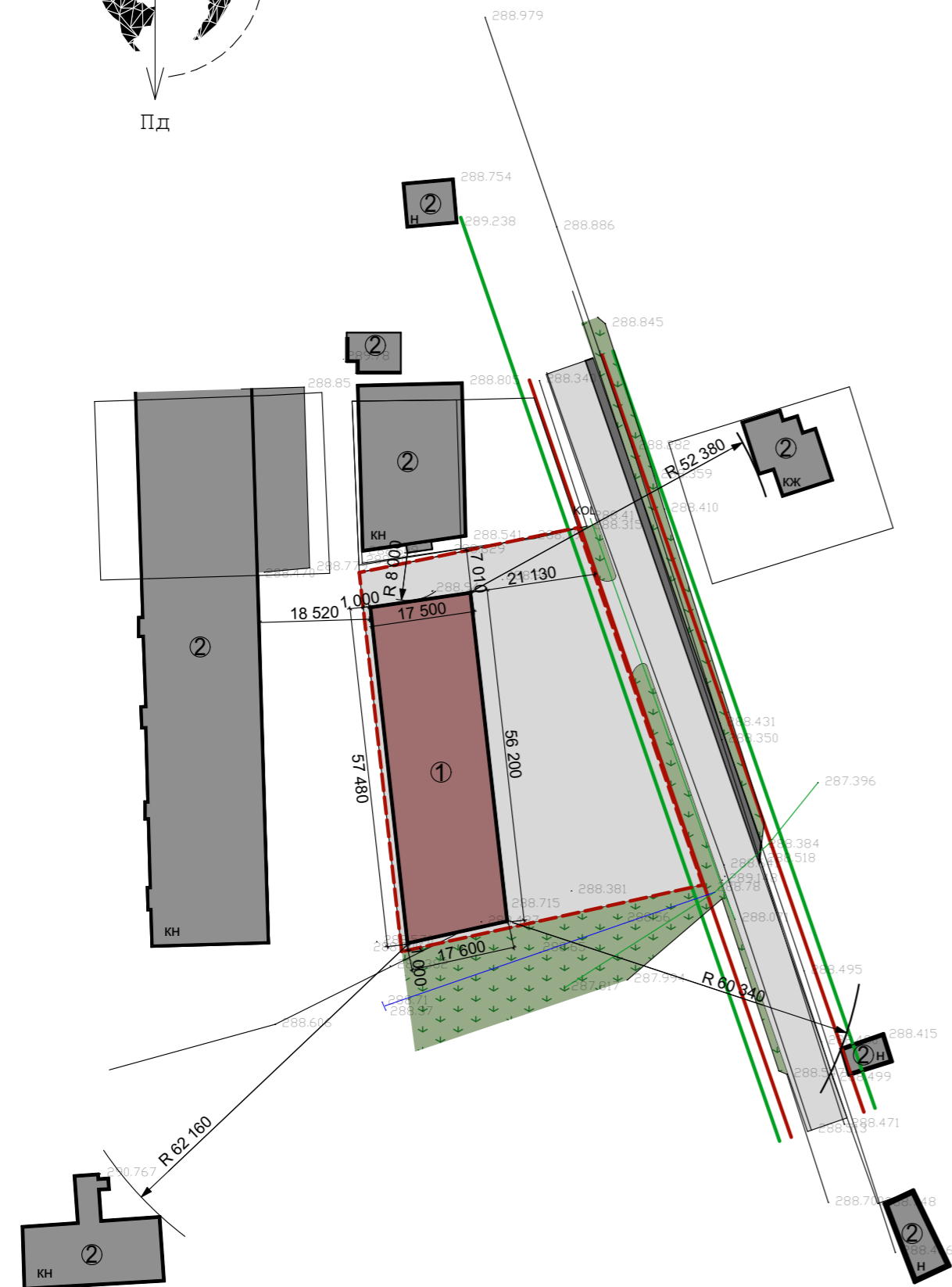
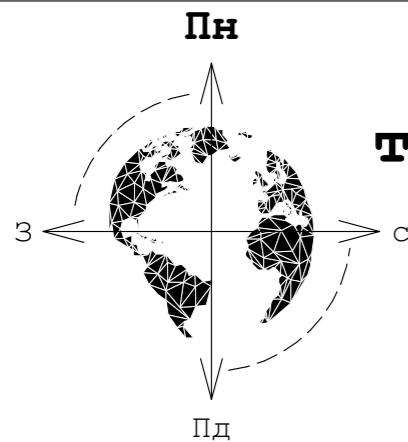


# Проектний план, план червоних ліній М 1:1 000 та креслення поперечних профілів вулиць М 1:200



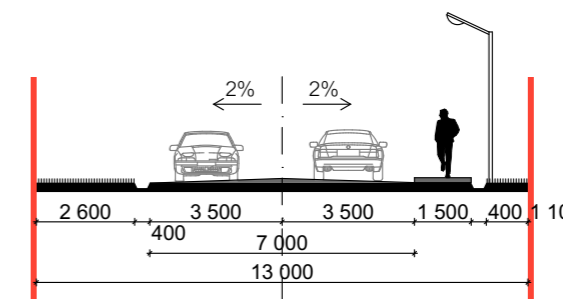
## Екслікація

№	Назва
1	Проектна будівля
2	Існуючі будівлі на сусідніх ділянках

## Умовні позначення

Позначення	Назва
	Проектна будівля
	Існуючі будівлі на сусідніх ділянках
	Дорога та тротуари
	Озеленення
	Червоні лінії дороги
	Лінія регулювання забудови
	Межа земельної ділянки

## Розріз М 1:200



## Техніко-економічні показники

Площа земельної ділянки - 0,2871 га  
Площа забудови земельної ділянки - 992,5 м<sup>2</sup>

						21/2019					
						Проект детального планування території для будівництва гаражів з офісними приміщеннями на вул. Долинській, 52 в м. Калуші					
Зм.	К-сть	Арк.	Недок	Підпис	Дата	Замовник: Виконавчий комітет Калузької міської ради			Стадія	Аркуш	Аркушів
Розробив		Калинчук Ю.В.				РП			6	9	
ГАП		Князев О.З.									
Н. контроль		Русин В.Б.									
						Проектний план, план червоних ліній М 1:1 000 та креслення поперечних профілів вулиць М 1:200			ФОП "Русин В.Б." м. Калуш		