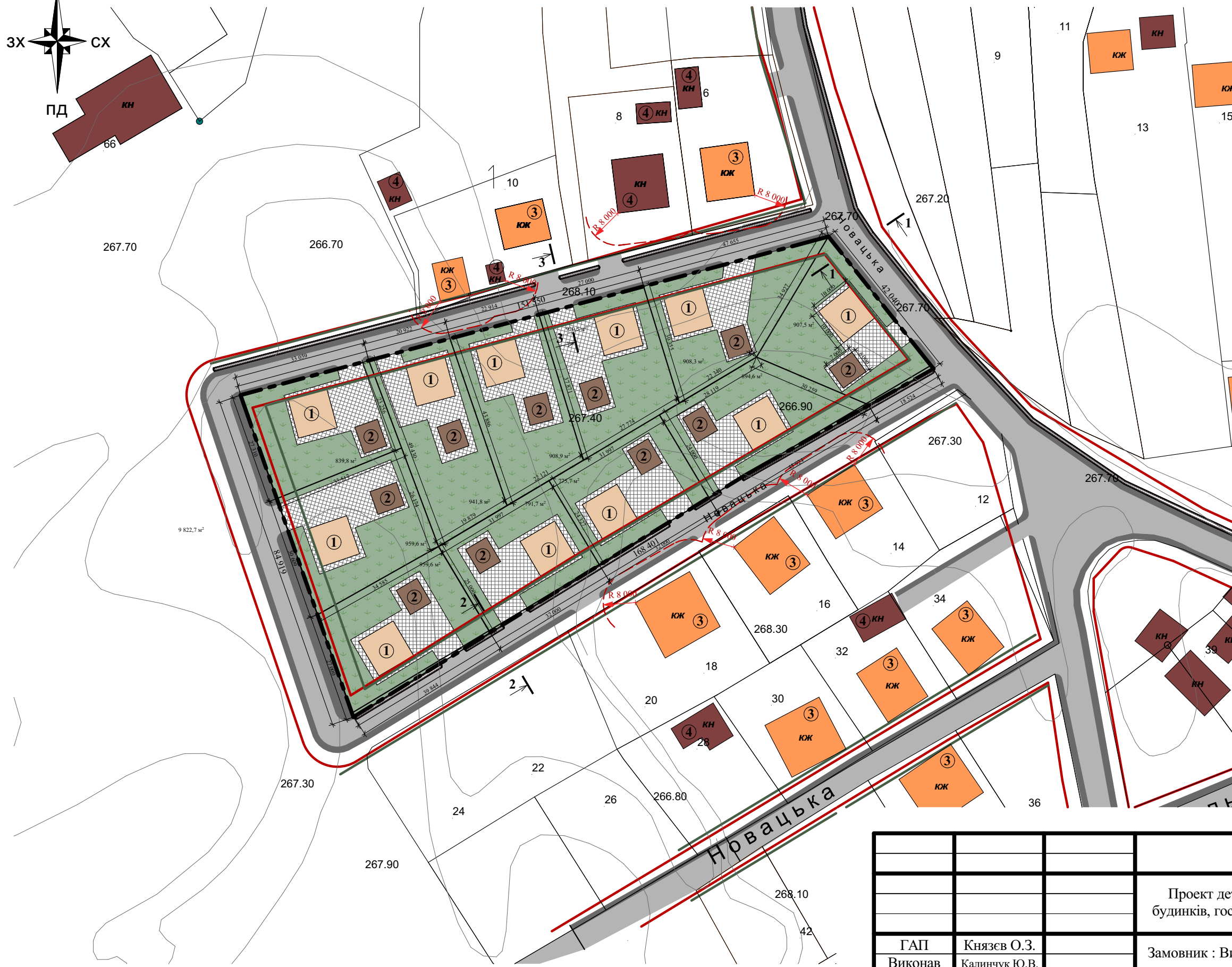
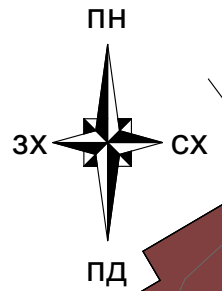


Проектний план та план червоних ліній М 1:1000



Умовні позначення

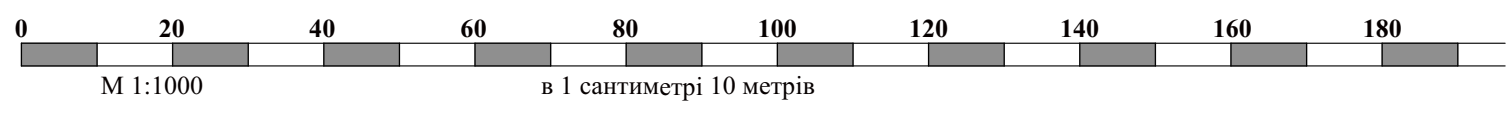
Позначення	Назва
	Проектні індивідуальні житлові будівлі
	Проектні господарські, нежитлові, будівлі та споруди
	Існуючі житлові будівлі на сусідніх земельних ділянках
	Господарські, нежитлові, будівлі та споруди на сусідніх ділянках
	Мошчення
	Дороги та тротуари
	Червона лінія дороги
	Лінія регулювання забудови
	Озеленення
	Межі проєктованої території

Експлікація

№	Назва
1	Проектні житлові будівлі
2	Проектні нежитлові будівлі
3	Існуючі житлові будівлі на сусідніх земельних ділянках
4	Існуючі нежитлові будівлі на сусідніх земельних ділянках

Техніко-економічні показники

Площа земельної ділянки - 0,9927 га



			2019		
Проект детального планування території для будівництва житлових будинків, господарських будівель і споруд на вул. Новацькій в м. Калуші					
ГАП	Князєв О.З.	Замовник : Виконавчий комітет Калуської міської ради	Стадія	Аркуш	Аркушів
Виконав	Калинчук Ю.В.		Р.П.	7	9
Н. Контроль	Русин В.Б.				
Проектний план та план червоних ліній М 1:1000			ФОП "Русин В.Б." м. Калуш		