
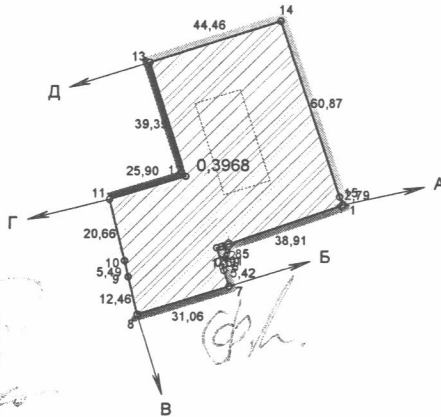
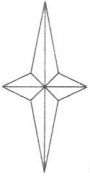


Додаток до акту погодження меж

Кадастровий номер земельної ділянки :2610400000:18:006:



Опис меж

- Від А до Б землі Калуської міської ради (проїзд)
- Від Б до В землі Демида Романа Васильовича
- Від В до Г землі Приватної Т-В фірми " Будремонт "
- Від Г до Д землі запасу Калуської міської ради
- Від Д до А землі запасу Калуської міської ради

Номер рядка	Власники землі, землекористувачі та землі державної власності, не надані у власність або користування	Шифр рядка	Код цільового використання
А	Б	В	
2.9	Калуська міська рада	39	11.02

Диретор	Семак І.М.		23.01.2019
Виконав	Дідошак Г. Д.		23.01.2019
сертифікований інженер-землепорядник	Галина Дідошак		

Калуська міська рада
вулиця Долинська, 88 - г, м. Калуш, Івано-Франківське об'єднання
для обслуговування виробничих будівель

Проект землеустрою щодовідведення земельної ділянки	Стадія	Архив	
	СДА	1	11
План сервітутів та обмежень земельної ділянки Масштаб 1:2000			