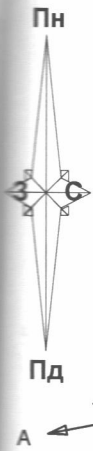
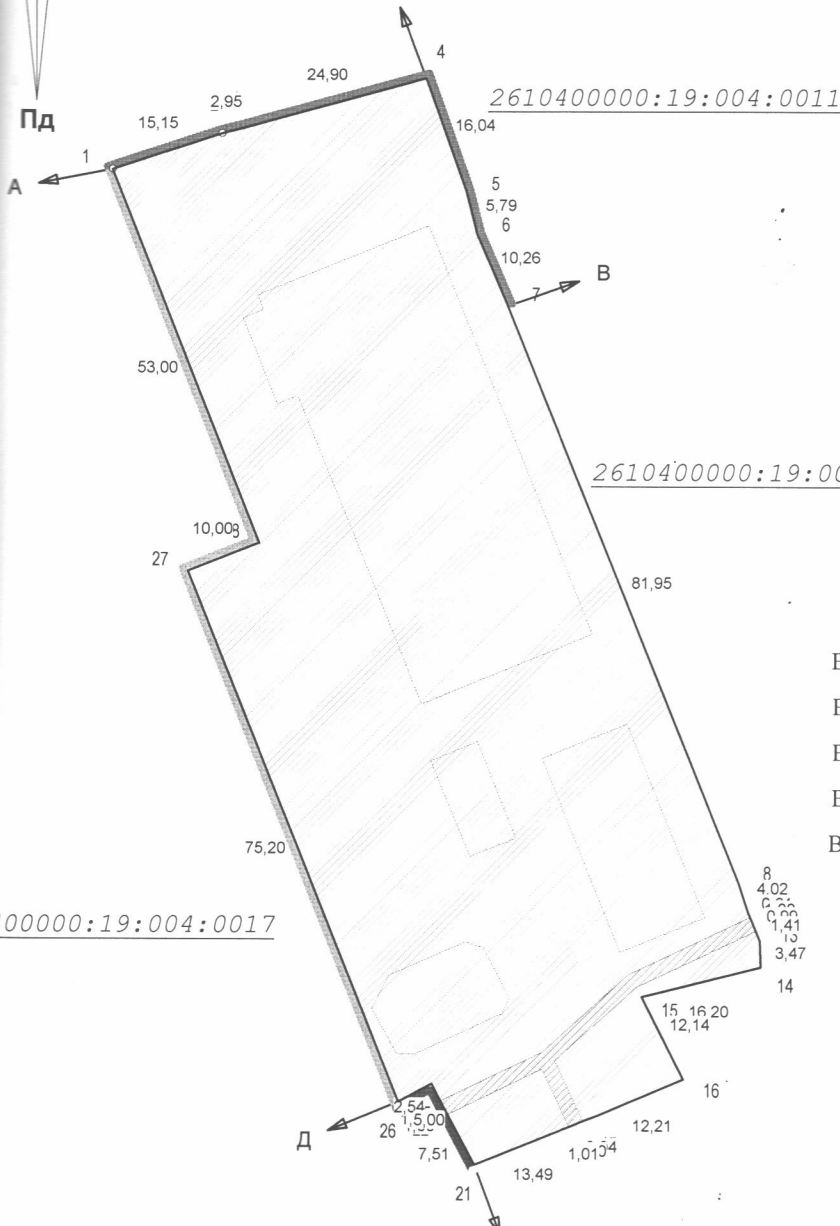



Кадастровий план земельної ділянки

"ПОГОДЖЕНО"
Землекористувач



Площа = 0,6418 га
Периметр = 381,85 м



ОПИС МЕЖ
суміжних землевласників (землекористувачів)

- Від А до Б землі Калуської міської ради (вулиця)
- Від Б до В землі Булавинця Богдана Миколайовича
- Від В до Г землі запасу Калуської міської ради
- Від Г до Д землі Калуського РЕМ
- Від Д до А землі Калуської міської ради (проїзд)

Експлікація угідь згідно форми 6-зем

№	Код угіддя (6-зем)	Назва угіддя	Код угіддя згідно УКУВЗУ	Назва угіддя	Площа, га
1	011.01	Землі під будівлями та спорудами промислових підприємств	011.01	Усього земель	0,6418
2	011.01	Землі під будівлями та спорудами промислових підприємств	011.01	Землі під будівлями та спорудами промислових підприємств	0,1449
3	011.01	Землі під будівлями та спорудами промислових підприємств	011.01	Землі під будівлями та спорудами промислових підприємств	0,0332
4	011.01	Землі під будівлями та спорудами промислових підприємств	011.01	Землі під будівлями та спорудами промислових підприємств	0,0170
5	011.01	Землі під будівлями та спорудами промислових підприємств	011.01	Землі під будівлями та спорудами промислових підприємств	0,0090
6	011.01	Землі під будівлями та спорудами промислових підприємств	011.01	Землі під будівлями та спорудами промислових підприємств	0,4378

КЛАСИФІКАЦІЯ ЗЕМЕЛЬНОЇ ДІЛЯНКИ

Категорія земель	900	Землі промисловості, транспорту, зв'язку, енергетики, оборони та іншого призначення
Цільове призначення	11.02	Для розміщення та експлуатації основних, підсобних і допоміжних будівель та споруд підприємств переробної, машинобудівної та іншої промисловості
Умови надання		Оренда

Сектор	Ігор Семак	Калуська міська рада (орендар ТОВ " КФ " СХІДНІ ЛАСОЩІ ")		
Масштаб	Аркуш	Аркушів	м. Калусь, Писарська, 37-А	
1 : 1000	1	1	Технічна документація із землеустрою, щодо встановлення (відновлення) меж земельної ділянки в натурі (на місцевості)	
Ігор Семак	Ігор Семак	КАДАСТРОВИЙ ПЛАН ЗЕМЕЛЬНОЇ ДІЛЯНКИ		
КП " Земельно-кадастрове господарське бюро КМР "				

- основні позначення
- межа зем. діл.
- межі контурів угідь
- номери точок
- міри ліній