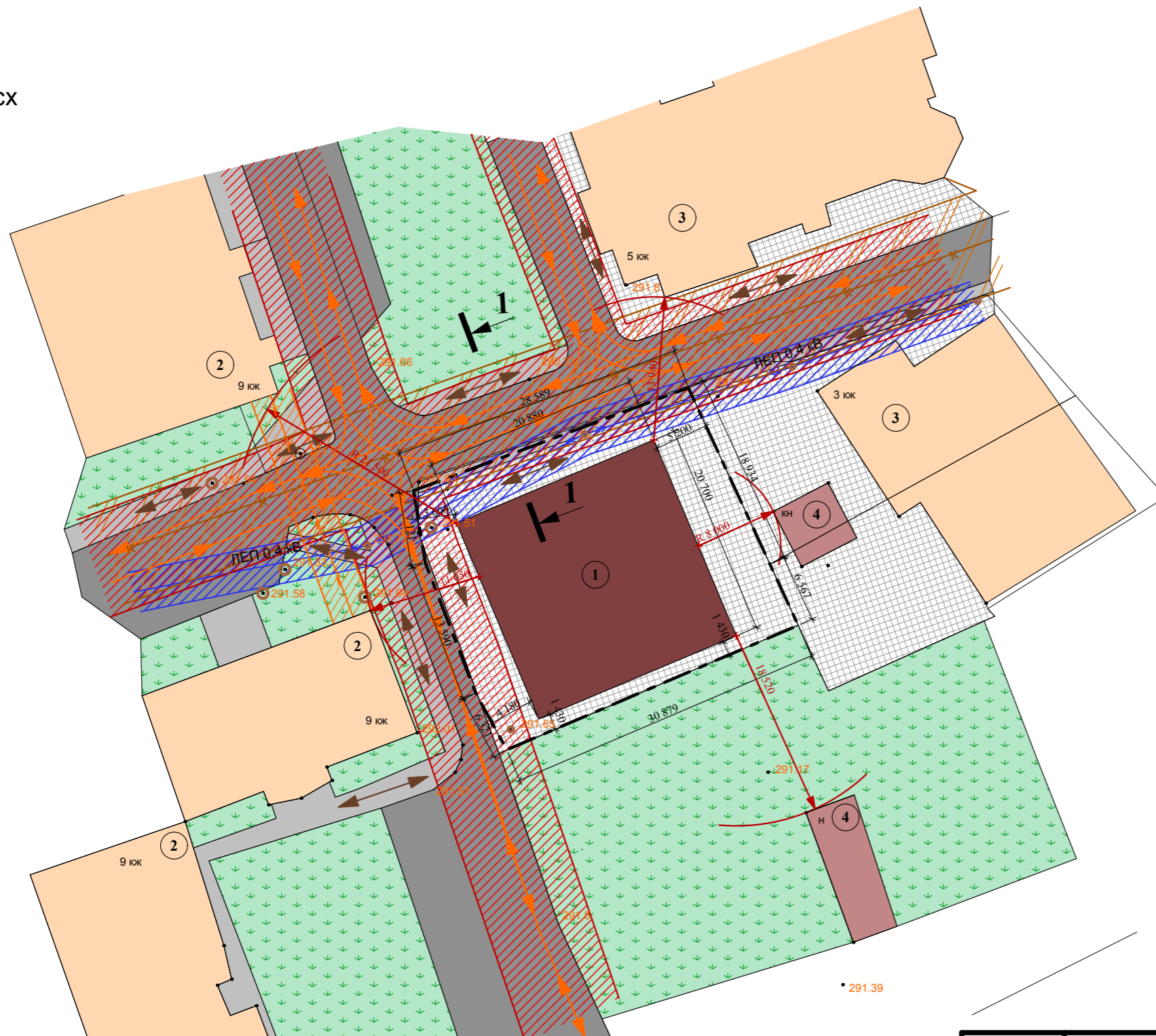
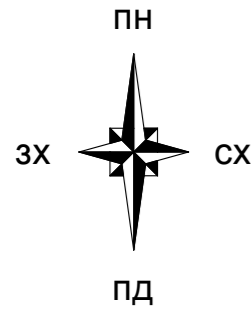


# Проектний план з межами червоних ліній та схемою організації руху транспорту та пішоходів М 1:500 і поперечний переріз вулиці М 1:200



## Умовні позначення

- Проектована будівля магазину
- Існуючі житлові будівлі
- Мощення
- Господарські, нежитлові будівлі та споруди
- Дороги та тротуари
- Озеленення

## Межі

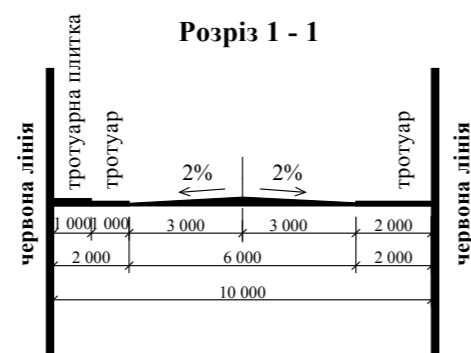
- Межа проектованої території
- Межа червоної лінії дороги
- Охоронна зона ЛЕП 0.4 кВ
- Охоронна зона підземної каналізації
- Охоронна зона газопроводу низького тиску
- Пішохідний рух
- Транспортний рух

## Експлікація

1. Проектований продтоварний магазин
2. Багатоквартирний житловий будинок
3. Багатоквартирний житлово-комерційний будинок
4. Господарські, нежитлові будівлі та споруди

## Техніко-економічні показники

1. Площа земельної ділянки - 0,0800 га
2. Площа забудови земельної ділянки - 432,2 кв.м



			2017		
			Проект детального планування території для уточнення планувальної структури і функціонального призначення частини території в м. Калуші		
ГАП	Князєв О.З.	Замовник : Виконавчий комітет Калузької міської ради	Стадія	Аркуш	Аркушів
Виконав	Князєв О.З.		Р.П.		
Проектний план з межами червоних ліній та схемою організації руху транспорту та пішоходів М 1:500 і поперечний переріз вулиці М 1:200			<b>ФОП Русин В.Б. м.Калуш</b>		