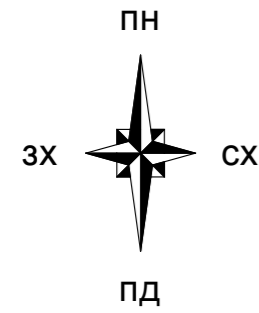
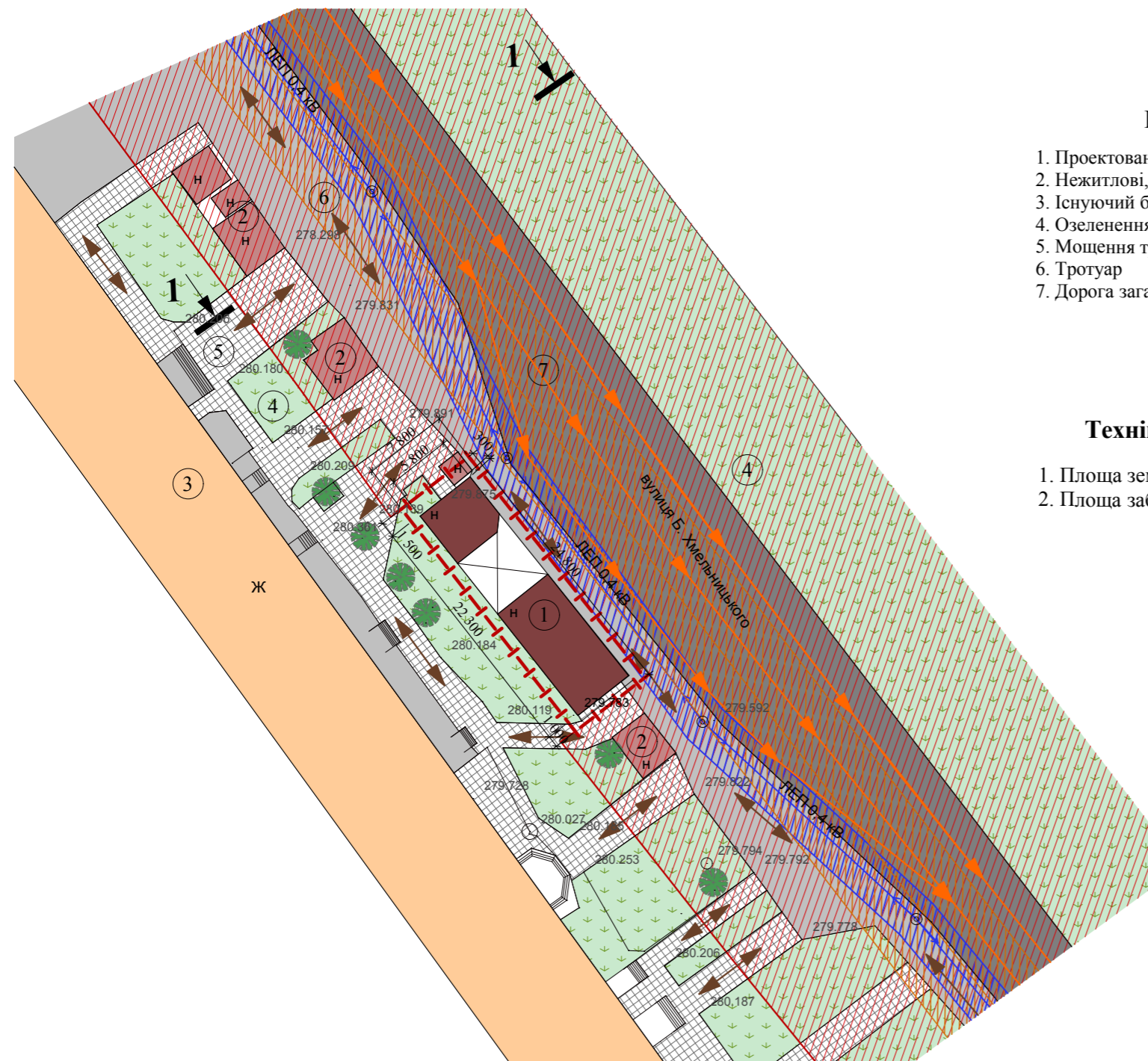
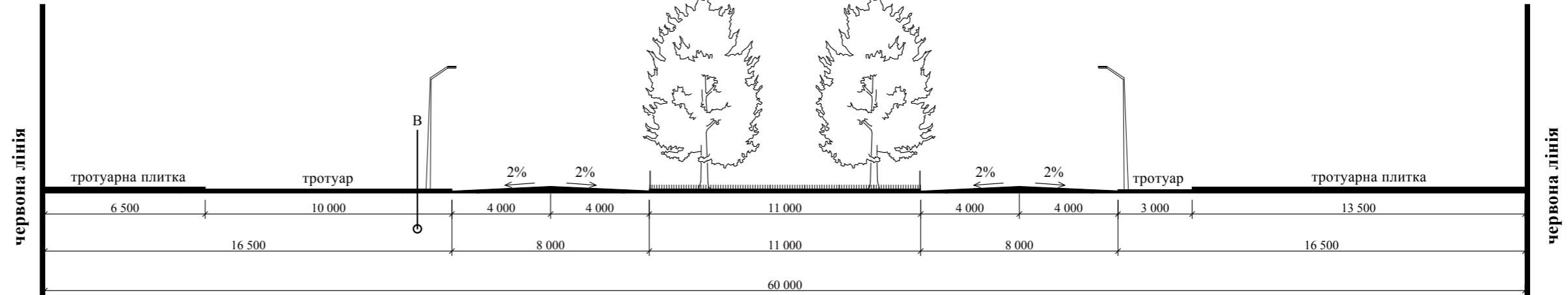


Проектний план з межами червоних ліній та схемою організації руху транспорту та пішоходів М 1:500 і поперечний переріз вулиці М 1:200



Розріз 1 - 1



Експлікація

1. Проектована будівля що підлягає реконструкції
2. Нежитлові, тимчасові споруди
3. Існуючий багатоквартирний житловий будинок
4. Озелення
5. Мощення тротуарною плиткою
6. Тротуар
7. Дорога загального користування

Техніко-економічні показники

1. Площа земельної ділянки - 190,0 кв.м
2. Площа забудови - 127,9 кв.м

Умовні позначення

- Проектована будівля що підлягає реконструкції
- Існуючий багатоквартирний житловий будинок
- Мощення
- Нежитлові, тимчасові споруди
- Дороги та тротуари
- Озелення

Межі

- Межа проектованої території
- Межа червоної лінії дороги
- Охоронна зона ЛЕП 0,4 кВ
- Охоронна зона Водопроводу
- Пішохідний рух
- Транспортний рух

2017					
Проект детального планування території для реконструкції автобусної зупинки з збудованими торговими приміщеннями на вул. Б.Хмельницького, 19-а у м.Калуші.					
ГАП	Князев О.З.	Замовник : Полицький Микола Ярославович	Стадія	Аркуш	Аркушів
Виконав	Князев О.З.		Р.П.		
Проектний план з межами червоних ліній та схемою організації руху транспорту та пішоходів М 1:500 і поперечний переріз вулиці М 1:200			ФОП Русин В.Б. м.Калуш		