
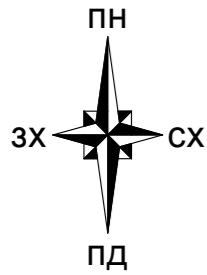


Проектний план з межами червоних ліній та схемою організації руху транспорту та пішоходів М 1:1000 і поперечний переріз вулиці М 1:200



Умовні позначення

- Проектована будівля гаража
- Існуючі житлові будинки
- Мошнення
- Господарські, нежитлові, виробничі будівлі та споруди
- Дороги та тротуари
- Озеленення

Експлікація

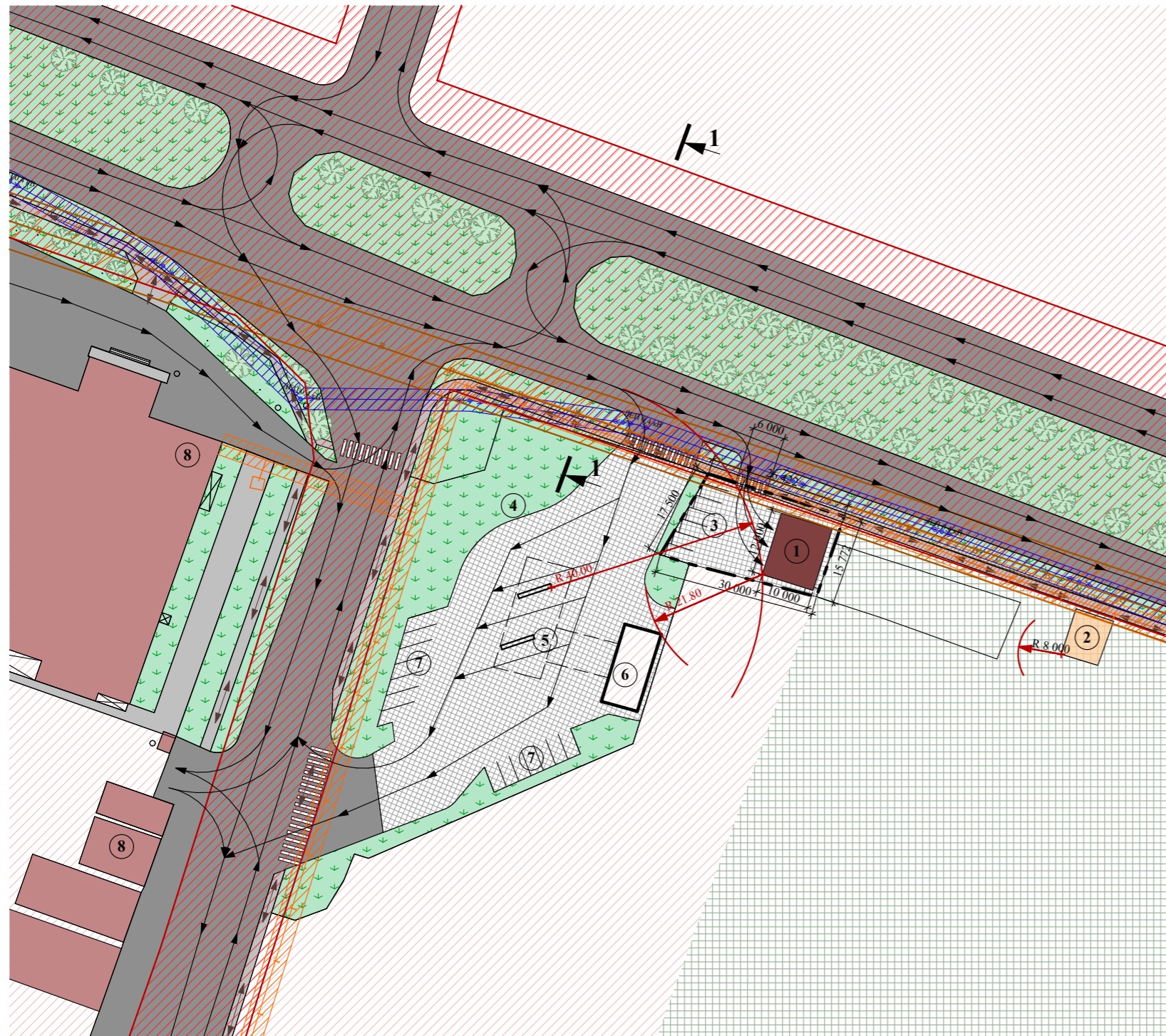
1. Проектований гараж
2. Індивідуальний житловий будинок
3. Автомобільна стоянка
4. Ділянка для будівництва АЗС
5. Паливороздавальні колонки
6. Операторська
7. Автомобільні стоянки на території АЗС
8. Нежитлові будівлі

Техніко-економічні показники

1. Площа земельної ділянки - 0,0467 га
2. Площа забудови земельної ділянки - 118,2 кв.м

Межі

- Межа проектованої території
- Межа червоної лінії дороги
- Охоронна зона ЛЕП 0.4 кВ
- Охоронна зона водопроводу
- Охоронна зона газопроводу низького тиску
- Пішохідний рух
- Транспортний рух
- Житлова зона
- Виробнича, громадська зона
- Пішохідний перехід



			2017		
			Проект детального планування території для будівництва гаражів на орендованій земельній ділянці на вул. Б.Хмельницького в м. Калуші		
ГАП	Князев О.З.	Замовник : Виконавчий комітет Калуської міської ради	Стадія	Аркуш	Аркушів
Виконав	Князев О.З.		Р.П.		
		Проектний план з межами червоних ліній та схемою організації руху транспорту та пішоходів М 1:500 і поперечний переріз вулиці М 1:200	ФОП Русин В.Б. м.Калуш		