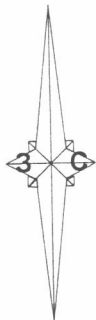


Пн



Пд

Кадастровий план земельної ділянки

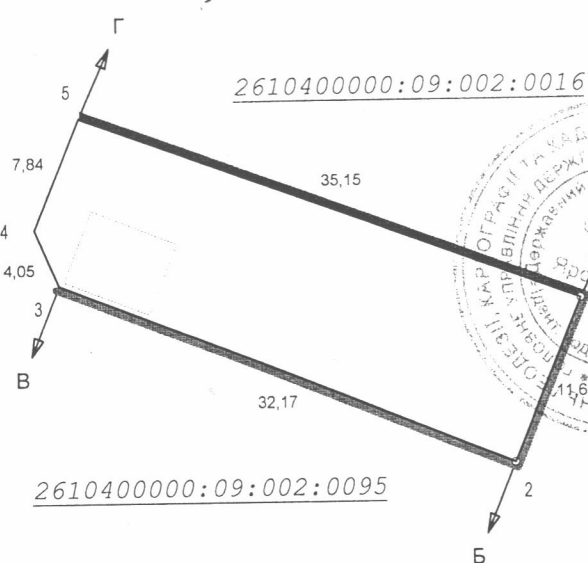
Кадастровий номер : 2610400000:09:002:0099

"ПОГОДЖЕНО"

Площа = 0,0388 га
Периметр = 90,83 м



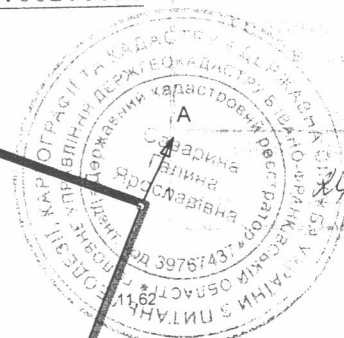
0
0
0
0
0
0
0
0
0
0
0
0
0
0
0
0
0
0
0
0



Електронний документ надіслано та
внесено до державного земельного кадастру
згідно з кадастровим процесом № ...

Саваренко Т.І.
Голова міської ради

01 20



ОПИС МЕЖ суміжних землевласників (землекористувачів)

- Від А до Б землі Калушської міської ради (вулиця)
- Від Б до В землі ТзОВ " Колос "
- Від В до Г землі запасу Калушської міської ради
- Від Г до А землі ПП " Гарзд "

Експлікація угідь згідно форми 6-зем

№	Код угіддя(6-зем)	Назва угіддя	Код угіддя згідно УКВЗУ	Назва угіддя	Площа, га
				Усього земель	0,0388
1	008.03	Землі під соціально-культурними об'єктами	008.03	Землі під соціально-культурними об'єктами	0,0030
2	008.03	Землі під соціально-культурними об'єктами	008.03	Землі під соціально-культурними об'єктами	0,0358

- СВНІ ПОЗНАЧЕННЯ**
- межа зем.діл.
 - межі контурів угідь
 - номери точок
 - міри ліній

КЛАСИФІКАЦІЯ ЗЕМЕЛЬНОЇ ДІЛЯНКИ

Категорія земель	200	Землі житлової та громадської забудови
Цільове призначення	03-15	Для будівництва та обслуговування інших будівель громадської забудови
Умови надання		Постійне користування

Автор	Ігор Семак	Територіальна громада м. Калуша в особі управління комунальної власності Калушської міської ради	м. Калуш, Фабрична, 1 А		
Технічний упорядник	Галина Дідошак	ПРОЕКТ ЗЕМЛЕУСТРОЮ щодо відведення земельної ділянки	Масштаб	Аркуш	Аркушів
Технічний упорядник	Дмитро Сангурський	КАДАСТРОВИЙ ПЛАН ЗЕМЕЛЬНОЇ ДІЛЯНКИ	1 : 500	1	1
			КП " Земельно-кадастрове господарське бюро КМР "		
			Сертифікований інженер - землевпорядник № 002587 від 19.02.2013 р.		

Дошак